



**PRIMĂRIA ORAȘULUI BABADAG**

**STRATEGIA DE DEZVOLTARE TURISTICĂ A ORAȘULUI BABADAG**

**2023-2027**



*„Proiect cofinanțat din Fondul Social European, prin Programul Operațional Capacitate Administrativă 2014-2020”*





## Cuprins

A. PREZENTARE GENERALĂ .....	5
Scurt istoric .....	5
Caracteristici geografice .....	7
Organizare administrativă .....	12
Principale căi de acces .....	13
Suprafață .....	14
Populație .....	14
B. CAPACITATE ADMINISTRATIVĂ .....	15
Autoritățile administrației publice locale .....	15
Structura organizatorică .....	16
Relații de cooperare .....	17
C. CARACTERISTICI ALE DEZVOLTĂRII URBANE .....	18
Destinațiile de utilizare a spațiului .....	18
Fondul locativ .....	18
Facilități de petrecere a timpului liber .....	19
Rețea comercială .....	20
Rețea bancară .....	21
Telecomunicații .....	21
Arhitectură urbană .....	21
D. INFRASTRUCTURĂ TURISTICĂ ȘI SERVICII PUBLICE .....	22
Potențial turistic județul Tulcea .....	22
Infrastructură turistică .....	28
Structuri de cazare .....	30
Alimentație publică și divertisment .....	31

*„Proiect cofinanțat din Fondul Social European, prin Programul Operațional Capacitate Administrativă 2014-2020”*





Drumuri publice .....	32
Transport public .....	34
E. ECONOMIE, TURISM ȘI DOMENII CONEXE.....	36
Economia locală .....	36
Turism.....	39
F. EDUCAȚIE ȘI CULTURĂ .....	42
Unități de învățământ .....	42
Instituții culturale.....	43
Monumente istorice .....	45
Activitate culturală și sportivă .....	53
Datini și obiceiuri.....	56
H. DIMENSIUNEA SOCIALĂ .....	60
Evoluția demografică .....	60
I. MEDIU .....	63
Calitatea factorilor de mediu .....	63
Riscuri naturale.....	67
Arii naturale protejate .....	68
J. APRECIERI GENERALE ALE PĂRȚILOR INTERESATE.....	69
Factori ai dezvoltării turistice în Orașul Babadag .....	69
Principalele probleme sau nevoi ale turismului în Orașul Babadag .....	70
Domeniile cu potențial ridicat de dezvoltare .....	70
Proiecte esențiale de dezvoltare a turismului pentru Orașul Babadag.....	71
Direcțiile strategice de dezvoltare care ar trebui încurajate .....	73
K. ANALIZA SWOT A ACTIVITĂȚII TURISTICE DIN ORAȘUL BABADAG .....	75
L. VIZIUNE ȘI OBIECTIVE .....	79
Viziune .....	79
Obiectiv general.....	79
Obiective strategice .....	80
Obiective specifice.....	80

*„Proiect cofinanțat din Fondul Social European, prin Programul Operațional Capacitate Administrativă 2014-2020”*





M. CORELARE CU ALTE DOCUMENTE PROGRAMATICE .....	82
Abordarea strategică pentru 2023 - 2027 .....	82
N. PORTOFOLIU DE PROIECTE PRIORITARE PENTRU PERIOADA 2023 - 2027 .....	84
I. Proiecte aflate în diferite stadii (selectat pentru finanțare, rezervă) .....	84
II. Proiecte care urmează a fi promovate .....	88
O. MONITORIZAREA ȘI EVALUAREA IMPLEMENTĂRII .....	107
Bibliografie .....	108

*„Proiect cofinanțat din Fondul Social European, prin Programul Operațional Capacitate Administrativă 2014-2020”*





## Strategia de Dezvoltare Turistică a Orașului Babadag 2023-2027

### A. PREZENTARE GENERALĂ

#### Scurt istoric

Ca să vorbim de istoria orașului Babadag, trebuie să ne referim în primul rând la istoria Dobrogei, care începe acum circa trei milenii. Martori în acest sens sunt izvoarele istorice, descoperirile arheologice de pe întreg cuprinsul Dobrogei.

De o importanță deosebită în acest sens sunt relatările marilor istorici greci Eratostene (c. 276-194 î.Hr.) și Strabon (63 î.Hr.-21 d.Hr.), referitoare la zona Pontului Euxin.

În urma săpăturilor arheologice efectuate în apropierea Babadagului s-au descoperit urme ale Culturii Hallstatt din perioada anilor 1100-700 î.Hr. În perioada secolelor I-VII d.Hr., zona Dobrogei a cunoscut ocupația romană, iar Babadag, în această perioadă, a purtat numele Vicus Novus (Satul Nou), iar în perioada ocupației otomane, 1417-1878, Babadag a purtat numele Baba Saltuk, care înseamnă „Muntele Tatălui, Muntele Strămoșului”.

1263 este anul din care datează prima atestare documentară a orașului Babadag și de asemenea anul din care este cunoscută prezența turcilor la Babadag. Potrivit unei legende, întemeietorul orașului medieval Babadag ar fi căpetenia unui grup de turci seldgiucizi, pe numele său Baba-Saltuk-Dede, care în anul 1280 și-a adus turmele de caprei și oi și s-a stabilit pe teritoriul Dobrogei cu acordul împăratului bizantin de la

*„Proiect cofinanțat din Fondul Social European, prin Programul Operațional Capacitate Administrativă 2014-2020”*





acea vreme. Se spune că în perioada ocupației otomane, orașul Babadag a purtat denumirea de Baba Saltuk, care în limba turcă înseamnă 'Muntele Tatălui'. Orașul este numit Babadag deoarece aici este înmormântat sfântul Saltuk Bei.

În sec. XIV, Babadag este atestat ca un centru important pentru depozitarea sării marine colectată din apele lacului Babadag. Din această perioadă datează cele mai importante construcții care pot fi vizitate și astăzi în oraș: geamia turcească ridicată în sec. XVI împreună cu mormântul lui Gazi-Ali-Pașa, mausoleul lui Sari Saltuk Dede construit din porunca sultanului Baiazid în anul 1484 sau Cișmeaua Kalaigi.

Perioada de stăpânire otomană, sec. XV-XIX, a însemnat și perioada cea mai înfloritoare cunoscută vreodată de orașul Babadag, din punct de vedere politic și economic. În perioada 1677-1678, reședința pașei s-a mutat de la Silistra la Babadag. În felul acesta, importanța Babadagului ca reședință a celui mai important om al stăpânirii turcești din provincia de la Dunărea de Jos, crește tot mai mult. Cronicile menționează în legătură cu aceasta amestecul pașei din Babadag în politica internă a celor două țări române<sup>1</sup>.

Declinul centrul urban Babadag s-a produs odată cu declinul Imperiul Otoman care a început cu distrugerile masive suferite în timpul războiului ruso-turc din anul 1771.

De asemenea, orașul Babadag, la fel ca majoritatea celorlalte localități din România, a suferit însemnate pierderi umane și materiale în timpul celor două războaie mondiale. Structura urbanistică a orașului a fost extrem de afectată de politica de industrializare condusă de statul român în perioada postbelică, mărturie stând ruinele fostei fabrici de zahăr care pot fi observate și astăzi în oraș.

---

<sup>1</sup> *Monografia orașului Babadag*, Cintian Barbuleanu, 1998





Un rol important din punct de vedere cultural în zona Dobrogei l-a avut Nifon Bălășescu (1806-1880), care a înființat 21 de școli primare în nordul Dobrogei, în 1874, una la Măcin și una la Babadag.

Orașul Babadag este așezat în regiunea Dobrogea din România, în partea de Sud a județului Tulcea, la 37 km de municipiul Tulcea și la 89 km de orașul Constanța.

Coordonatele sale geografice sunt: 28°53' longitudine estică și 44°53' latitudine nordică, fiind situat în depresiunea Babadag, împrejmuit la Sud de dealul Koyun Baba (236,7 m), la Est de dealul Sultan Tepe (110,8 m), la Vest de dealul Ianik Bair (167,2 m) iar la Nord de Lacul Babadag.

Babadag se învecinează la Nord cu Lacul Babadag, la Est cu faimoasa Enisala, iar în Sud cu Baia Dobrogei.

Localizat la intersecția drumului european E87 Constanța - Tulcea cu DN 22 care face legătura cu localitățile Jurilovca și Măcin, orașul Babadag este un nod rutier important, fiind foarte tranzitat.

### Caracteristici geografice

Poziția geografică deosebită a orașului Babadag îl situează la hotarul a două dintre cele mai importante rezervații naturale din România: Delta Dunării și respectiv Munții Dobrogei, așezarea sa dându-i denumirea de „Sinaia Dobrogei” datorită reliefului care dă impresia unei localități montane în miniatură.

Fiind situat în podișul Babadag, orașul Babadag face parte dintr-o unitate fizico-geografică în cadrul căreia se regăsesc elementele celui mai vechi relief din România.

*„Proiect cofinanțat din Fondul Social European, prin Programul Operațional Capacitate Administrativă 2014-2020”*







În ceea ce privește unitățile mai vechi care alcătuiesc relieful țării noastre, Babadag este situat în fâșia centrală, reprezentată de podișul Babadag.

Podișul Babadag se prezintă ca o platformă masivă, fragmentată parțial de văi puțin adânci și scurte, cu orientare spre nord-est. Este delimitat la nord de depresiunea Cernei, apoi de culoarul Taiței și de lacul Babadag, iar la sud de falia Pecineaga-Camena. La vest se află terasele înalte ale Dunării, iar la est depresiunea joasă a comunei Jurilovca.

Referitor la resursele de subsol ale teritoriului administrativ, se exploatează piatră din cariera Morfa, situată în extravilan spre localitatea Enisala (4 ha) și cariera Kanara Buba (18 ha), situată tot în extravilan, la aproximativ 3 km de orașul Babadag.

Podișul Babadag, prin poziția sa geografică, se situează la limita a două tipuri climatice, total deosebite: climatul de tip continental, de nuanță piemontană și climatul de litoral maritim. Deși primul tip este mai extins ca suprafață, totuși influența celui de-al doilea se face simțită asupra valorii unor parametri climatici, ca umiditatea atmosferică, nebulozitatea, amplitudinea temperaturilor, mai ales în sectorul estic al podișului. Caracteristic pentru districtul climatic piemontan, căruia îi aparține Podișul Babadag, sunt evapotranspirația potențială deosebit de ridicată (depășește precipitațiile atmosferice cu peste 70%) și regimul pluvial capricios. Sunt ani în care cad peste 1.000 mm de precipitații, în timp ce în alți ani suma anuală a acestora nu depășește 300 mm. În primul caz predomină ploile de convecție, al căror caracter torențial este deosebit de puternic, în cel de-al doilea caz regimul anticiclonic de origine est-europeană. Iernile sunt în general blânde, cu temperaturi apropiate de zero grade și cu strat de zăpadă de scurtă durată, fapt care se datorează apropierii de mare.

*„Proiect cofinanțat din Fondul Social European, prin Programul Operațional Capacitate Administrativă 2014-2020”*







Rețeaua hidrografică este săracă, fiind reprezentată de raurile Taița (1,4 m<sup>3</sup>/sec) și Telița (0,54 m<sup>3</sup>/sec), precum și de pârâul Tabana, care trece prin centrul orașului colectând apa câtorva izvoare, toate vărsându-se în lacul Babadag. Lacul Babadag face parte din Complexul lagunar Razim-Sinoie, care este inclus în aria protejată a Zonelor Umede conform Convenției de la Ramsar, și face parte din Rezervația Biosferei Delta Dunării din cadrul UNESCO. Fauna piscicolă este reprezentată de specii de apă dulce: plătică, caras, crap, șalău, anghilă și fitofage sud-est asiatice. Lacul Babadag este populat natural și cu puiet de pește: crap, novac. Sezoanele de pescuit sunt: 1 martie-15 aprilie (sezonul de primăvară) și 15 iulie-1 decembrie (sezonul de toamnă).

Precipitațiile atmosferice sunt destul de scăzute, iar secetele destul de frecvente, cantitatea de precipitații medie anuală fiind de 417,9 mm.

Orașul Babadag se caracterizează ca având un topoclimat de deal și câmpie, cu o vegetație aparținând în cea mai mare parte silvostepii.

Situat în regiunea Dobrogei, vegetația orașului cuprinde elemente de stepă, silvostepă și păduri de stejar. Pădurea Babadag își justifică statutul de rezervația naturală și areal protejat prin cea mai mare concentrație de specii de orhidee amenințate cu dispariția, întâlnite pe o suprafață restrânsă. Cele mai multe specii plante rare se întâlnesc în partea de sud a rezervației, în pădurea de stejar pufos.

Pădurea Babadag-Codru este renumită și pentru o bogată ornitofaună cu 40 de specii de păsări protejate și o mare diversitate de reptile, marea majoritate fiind protejate la nivel internațional.

*„Proiect cofinanțat din Fondul Social European, prin Programul Operațional Capacitate Administrativă 2014-2020”*





Localitatea Babadag are un număr de 6 arii protejate, și anume: rezervația botanică „Korum Tarla”, Rezervația de liliac „Valea Oilor”, rezervația naturală. „Dealul Bujorului”, pădurea Babadag-Codru, Enisala, muntele Consul.

Pe teritoriul administrativ al orașului și în vecinătatea apropiată se află mai multe rezervații naturale:

- Rezervația botanică „Korum Tarla”- Rezervația naturală a fost declarată arie protejată prin Legea Nr. 5 din 6 martie 2000, publicată în Monitorul Oficial al României, Nr. 152 din 12 aprilie 2000 (privind aprobarea Planului de amenajare a teritoriului național - Secțiunea a III-a - zone protejate) și se întinde pe o suprafață de 2 ha. Aria protejează o specie floristică de origine ponto-anatoliană, cunoscută de localnici sub denumirea populară de mărgelușă (*Sophora jaubertii*). Aceasta vegetează alături de coada șoricelului (*Achillea millefolium*), firuță (*Poa angustifolia*) sau cuconță (*Digitalis lanata*).
- Rezervația naturală „Dealul Bujorului” - Rezervația naturală a fost declarată arie protejată prin Legea Nr. 5 din 6 martie 2000, publicată în Monitorul Oficial al României, Nr. 152 din 12 aprilie 2000 (privind aprobarea Planului de amenajare a teritoriului național - Secțiunea a III-a - zone protejate) și se întinde pe o suprafață de 50,80 ha. Aria naturală reprezintă o zonă cu poieni, pajiști și păduri de șleau aflată în versantul sudic al Dealului Bujorilor (în vestul Podișului Babadag) care adăpostește și protejează o specie floristică rară (ce aparține familiei Paeoniaceae), cunoscută sub denumirea populară de bujor românesc (*Paeonia peregrina* Mill).
- Rezervația de liliac "Valea Oilor"- Rezervația naturală a fost declarată arie protejată prin Legea Nr. 5 din 6 martie 2000, publicată în Monitorul Oficial al României, Nr.152 din 12 aprilie 2000 (privind aprobarea Planului de amenajare a

*„Proiect cofinanțat din Fondul Social European, prin Programul Operațional Capacitate Administrativă 2014-2020”*





teritoriului național - Secțiunea a III-a - zone protejate) și se întinde pe o suprafață de 0,35 ha. Aria naturală reprezintă o zonă deluroasă (constituită pe calcare și conglomerate) din Podișul Babadagului, cu rol de protecție pentru specia de liliac *Syringa vulgaris*, un arbust ce aparține familiei Oleaceae.

- Rezervația naturală „Pădurea Babadag - Codru” - Rezervația naturală declarată arie protejată prin Hotărârea de Guvern Nr. 2151 din 30 noiembrie 2004 (privind instituirea regimului de arie protejată pentru noi zone), se întinde pe o suprafață de 524,60 hectare și este inclusă în Parcul Național Delta Dunării (rezervație a biosferei) aflat pe lista patrimoniului mondial al UNESCO. Flora rezervației este constituită din arboret cu specii de stejar (*Quercus robur*, stejar brumăriu (*Quercus pedunculiflora*), stejar pufos (*Quercus pubescens*), tei argintiu (*Tilia tomentosa*), mojdrean (*Fraxinus ornus*), cărpiniță (*Carpinus orientalis*). La nivelul ierburilor sunt întâlnite mai multe specii vegetale rare, printre care: poroinic (cu specii de *Orchis tridentata* și *Orchis purpurea*), untul vacii (*Orchis morio*), pribolnic (*Orchis simia*), coșaci pontic (*Astragalus ponticus*), căpșunică (cu specii de *Cephalanthera rubra* și *Cephalanthera damasonium*), coada șoricelului (din specia *Achillea clypeolata*), centaurea (*Centaurea marschalliana*), brândușă (*Crocus reticulatus*), cimbru (*Satureja caerulea*), bujor românesc (*Paeonia peregrina* Mill. var. *romanica*), pir (*Agropyron brandzae*, specie endemică), pir crestă (*Agropyron cristatum*) sau specia de sărătură *Koeleria lobata*. Unic și definitoriu, adevărată emblemă a orașului, este ghiocelul cu frunze îndoite sau *Galanthus plicatus* după numele lui științific, care se întâlnește doar aici, în România. Sunt primii care înfloresc primăvara, dintre toate florile României și au, spre deosebire de alți ghioceli, parfum specific.

*„Proiect cofinanțat din Fondul Social European, prin Programul Operațional Capacitate Administrativă 2014-2020”*





Fauna, în zona Babadag, este o împletire între cea specifică stepei, a pădurilor și a Deltei Dunării. O zonă arhicunoscută pentru reîntoarcerea anuală a păsărilor migratoare atât acvatice, cât și comune. Aici întâlnim, la întâmplare, locul perfect pentru breze, lebede, pelicani, lișițe, cucul, rândunica, pupăza, acvila pitică și cea țipătoare, uliul, mierla, privighetoarea. Pot fi văzute exemplare de bufnițe, cucuvele, mai ales în pădurea Babadag. Câmpurile sunt ideale pentru fazani, cu o populație, evident, în creștere. Sunt discuții pentru repopularea zonei cu dropii, pasăre specifică Dobrogei.

În pădure putem întâlni de la mistreți, vulpi, iepuri până la arici, broaște țestoase, șopârle, șerpi (celebrul „Balaur Dobrogean”) neveninoși<sup>2</sup>.

### Organizare administrativă

Orașul Babadag este o unitate administrativ-teritorială de rangul III (conform Legii nr. 351/2001 privind aprobarea Planului de amenajare a teritoriului național), din județul Tulcea (unitate de nivelul NUTS III, conform Nomenclatorului unităților teritoriale de statistică al Uniunii Europene), regiunea de dezvoltare Sud - Est (unitate de nivelul NUTS II).

Nu are alte localități componente. Reședința județului, Municipiul Tulcea, se află la 35 km distanță de Orașul Babadag.

---

<sup>2</sup> <https://primariababadag.ro/orasul-babadag/monografia-orasului/>





## Principale căi de acces

Poziționarea orașului Babadag față de principalele localități din județul Tulcea și județele vecine:

- Municipiul Tulcea - 35 km
- Municipiul Constanța - 89 km
- Municipiul București - 306 km
- Isaccea - 62 km
- Măcin - 73 km
- Harșova - 87 km

Orașul Babadag este delimitat de următoarele teritorii comunale:

- la N, N-E - teritoriul comunelor Mihai Bravu și Sarichioi
- la S - teritoriul comunei Ceamurlia de Jos
- la V - teritoriul comunelor Baia și Slava Cercheza

În ceea ce privește situația existentă din punct de vedere al relațiilor teritoriului UAT cu unitățile învecinate, există o legatură bună, cu rol polarizator pentru o zonă relativ largă a județului, determinat atât de importanța economică, cât și de faptul că este străbătut de DN 22 Tulcea Constanța și de DJ 223A Enisala-Slava Rusă, dar și de calea ferată 804 Tulcea-Medgidia.

În ceea ce privește transportul aerian, cel mai apropiat aeroport este la Constanța, la o distanță rutieră de 85 km.

*„Proiect cofinanțat din Fondul Social European, prin Programul Operațional Capacitate Administrativă 2014-2020”*





## Suprafață

Fiind a treia localitate ca mărime din județul Tulcea, Orașul Babadag se întinde pe o suprafață de 12.188,03 ha. Suprafața terenului situat în intravilanul localității este de 602,13 ha, iar în extravilan este de 11.585,90 ha. Din totalul teritoriului administrativ al localității, suprafața agricolă este de 3.831,39 ha, terenul arabil în suprafață de 2.863,03 ha, iar pădurile ocupă 4.668,24 ha.

## Populație

Orașul Babadag este a treia localitate din județul Tulcea în ceea ce privește numărul de locuitori, având, la 1 iulie 2020, o populație stabilă de 10.423 de locuitori (4,46% din populația totală a județului Tulcea), conform ANUARULUI STATISTIC AL JUDEȚULUI TULCEA 2021.

*„Proiect cofinanțat din Fondul Social European, prin Programul Operațional Capacitate Administrativă 2014-2020”*





## B. CAPACITATE ADMINISTRATIVĂ

### Autoritățile administrației publice locale

La nivelul Orașului Babadag, autoritățile administrației publice locale sunt Consiliul Local al Orașului Babadag - autoritatea deliberativă, respectiv Primarul Orașului Babadag - autoritatea executivă, care se aleg în conformitate cu legea pentru alegerea autorităților administrației publice locale.

În activitatea sa, primarul este sprijinit de un viceprimar, de secretarul general al unității administrativ-teritoriale și de aparatul de specialitate. Primarul, viceprimarul, secretarul general al unității administrativ-teritoriale și aparatul de specialitate al primarului alcătuiesc Primăria Orașului Babadag, structura funcțională cu activitate permanentă care aplică hotărârile consiliului local și dispozițiile primarului, în scopul rezolvării problemelor curente ale municipiului.

Conform art. 154, alin. (1) al Codul administrativ din 03.07.2019, primarul „asigură respectarea drepturilor și libertăților fundamentale ale cetățenilor, a prevederilor Constituției, precum și punerea în aplicare a legilor, a decretelor Președintelui României, a ordonanțelor și hotărârilor Guvernului, a hotărârilor consiliului local. Primarul dispune măsurile necesare și acordă sprijin pentru aplicarea ordinelor și instrucțiunilor cu caracter normativ ale miniștrilor, ale celorlalți conducători ai autorităților administrației publice centrale, ale prefectului, a dispozițiilor președintelui consiliului județean, precum și a hotărârilor consiliului județean, în condițiile legii” și exercită atribuțiile detaliate la art. 155 și art. 156.

Viceprimarul orașului, în conformitate cu art. 152, alin. (1) al Codul administrativ din 03.07.2019, „este subordonat primarului și, în situațiile prevăzute de lege, înlocuitorul

*„Proiect cofinanțat din Fondul Social European, prin Programul Operațional Capacitate Administrativă 2014-2020”*







de drept al acestuia, situație în care exercită, în numele primarului, atribuțiile ce îi revin acestuia. Primarul poate delega o parte din atribuțiile sale viceprimarului”. Secretarul general al orașului exercită atribuțiile menționate la art. 243 al Codului administrativ din 03.07.2019.

Consiliul Local îndeplinește următoarele atribuții precizate la art. 129, alin. (2) al Codului administrativ din 03.07.2019: „a) atribuții privind unitatea administrativ-teritorială, organizarea proprie, precum și organizarea și funcționarea aparatului de specialitate al primarului, ale instituțiilor publice de interes local și ale societăților și regiilor autonome de interes local; b) atribuții privind dezvoltarea economico-socială și de mediu a comunei, orașului sau municipiului; c) atribuții privind administrarea domeniului public și privat al comunei, orașului sau municipiului; d) atribuții privind gestionarea serviciilor de interes local; e) atribuții privind cooperarea interinstituțională pe plan intern și extern.”

De asemenea, Consiliul Județean este, conform art. 170, alin. (1) al Codului administrativ din 03.07.2019, „autoritatea administrației publice locale, constituită la nivel județean pentru coordonarea activității consiliilor comunale, orășenești și municipale, în vederea realizării serviciilor publice de interes județean. ”

### Structura organizatorică

Structura organizatorică a aparatului de specialitate al primarului Orașului Babadag este reprezentată în organigrama anexă nr. 1 la HCL nr. 63/ 29.04.2021 privind aprobarea structurii organizatorice și a statului de funcții al personalului din cadrul aparatului de specialitate al primarului Orașului Babadag și cuprinde: Biroul de Evidența Persoanelor, Direcția de Asistență Socială, Resurse Umane, Serviciul Urbanism și

*„Proiect cofinanțat din Fondul Social European, prin Programul Operațional Capacitate Administrativă 2014-2020”*





Amenajarea Teritoriului, Biroul Administrație Publică Locală, Fond funciar și Registrul Agricol, Serviciul Financiar Contabil, Serviciul Impozite și Taxe Locale, Control Comercial, Serviciul Poliție Locală, cu compartimentele corespunzătoare.

În ceea ce privește Consiliul Local, comisiile de specialitate de la nivelul acestuia sunt următoarele:

- Comisia pentru programe de dezvoltare economico - socială, buget - finanțe, administrarea domeniului public și privat al orașului, servicii, comerț și agricultură.
- Comisia pentru amenajarea teritoriului și urbanism, efectuarea lucrărilor publice, protecția mediului înconjurător, conservarea monumentelor istorice și de arhitectură.
- Comisia pentru învățământ, sănătate, cultură, protecție socială, sport și agrement.
- Comisia pentru administrație publică locală, juridică, apărarea ordinii publice, respectarea drepturilor și libertăților cetățenilor.

### Relații de cooperare

Orașul Babadag este înfrățit cu orașele Cavarna din Bulgaria și Tansley din Marea Britanie. De asemenea, este parte a „Asociației de Dezvoltare Durabilă a Județului Tulcea (ADDJT)”, prin care se urmărește sprijinirea dezvoltării locale și regionale a Județului Tulcea, prin aplicarea principiilor dezvoltării durabile.

*„Proiect cofinanțat din Fondul Social European, prin Programul Operațional Capacitate Administrativă 2014-2020”*





## C. CARACTERISTICI ALE DEZVOLTĂRII URBANE

### Destinațiile de utilizare a spațiului

În ceea ce privește fondul funciar, conform **Institutului Național de Statistică (INSSE Tempo AGR101B)**, suprafața totală a acestuia la nivelul Orașului Babadag în anul 2021 era de 10.841 ha, din care 3.517 ha suprafață agricolă, 4.455 ha păduri, respectiv 2.325 ha ape și bălți și 544 ha alte suprafețe.

În Babadag spațiile verzi ocupă o suprafață de 4,5 ha, din care parcurile dețin 1,25 ha. Nu trebuie omis faptul că Babadag se află în apropierea pădurii omonime, cu influență deosebită asupra orașului, atât din punct de vedere climatic, cât și din punct de vedere turistic. Influența vegetației asupra mediului urban este foarte mare: reținerea umidității în sol; diminuarea efectului de seră prin absorbția dioxidului de carbon din aer; filtrarea și diminuarea cantității de suspensii din aer; rol de moderator termic asupra microclimatului prin reducerea efectelor căldurii și a secetei, în sezonul cald, și prin reducerea efectelor viscolului, în sezonul rece; reducerea vitezei vântului etc.

### Fondul locativ

În intravilanul Orașului Babadag există un număr de 3.415 locuințe, din care:

- Proprietate publică: 72
- Proprietate privată: 3.343

La finalul anului 2021, conform INSSE Tempo LOC103B - Suprafața locuibilă existentă la sfârșitul anului pe forme de proprietate, județe și localități, în Orașul Babadag existau 3.415 de locuințe, cu o suprafață locuibilă totală de 178.574 m<sup>2</sup>, de unde rezulta o

*„Proiect cofinanțat din Fondul Social European, prin Programul Operațional Capacitate Administrativă 2014-2020”*





suprafață locuibilă medie pe locuință de 52,29 m<sup>2</sup>. Din cele 3.415 de locuințe, 97% se aflau în proprietate privată.

### Facilități de petrecere a timpului liber

La nivelul Orașului Babadag, există numeroase facilități de petrecere a timpului liber:

- PARCUL CENTRAL din Babadag respecta normele europene cu privire la dotări, facilități și curățenie. În Parcul Central a fost amenajat LOCUL DE JOACĂ CU APĂ pentru copii, o premieră în România. Acest proiect are rol și de fântână arteziană pe timp de noapte, cu jocuri de apă și lumini ambientale.
- Acțiuni recreative, educative în REZERVAȚIILE NATURALE din apropiere:
  - ✓ Rezervația botanică Korum Tarla, în traducere din limba turcă „Ogorul ocrotit”, este situată în partea central-estică a județului Tulcea, în Podișul Nord-Dobrogean, în nordul Pădurii Babadag.
  - ✓ Rezervația Dealul Bujorului se află pe versantul sudic al Dealului Bujorului din Podișul Babadag. Adăpostește și protejează o specie rară, cunoscută popular sub denumirea de bujor românesc.
  - ✓ Rezervația de liliac "Valea Oilor" se află în partea central-nordică a Podișului Babadag, la 10 km distanță de localitatea N. Balcescu și la 2 km spre vest de soseaua DN Tulcea-București și se întinde pe o suprafață de 0,35 ha. Rezervația de liliac Valea Oilor își propune să ocrotească și să conserve o pădure de liliac, de 0,15 hectare.
  - ✓ Rezervația naturală Pădurea Babadag - Codru prezintă o concentrare mare de specii amenințate cu dispariția, cu numeroase specii de orhidee, reunite pe o arie redusă. Rezervația are o suprafață de 524,60 ha.

*„Proiect cofinanțat din Fondul Social European, prin Programul Operațional Capacitate Administrativă 2014-2020”*





- PESCUIT SPORTIV pe lacul Babadag.
- TURISMUL FOTO-SAFARI în rezervațiile naturale din zonă,
- TURISMUL CU TEMATICĂ ȘTIINȚIFICĂ practicat de specialiști și cercetători
- CAIAC-CANOE pe lacul Razim sau Razelm: Cei împătimiți de sporturi de apă, lacul Razim este decorul perfect, iar ca bonus pe lângă peisajul de vis, puteți admira insula Popina, rezervație strict protejată pentru cuibăritul păsărilor, accesul fiind interzis.
- BICICLETA, ATV ȘI TREKKING: Babadag și împrejurimile sale ofera turiștilor peisaje și locuri interesante și frumoase pe care le pot descoperi în timpul unor plimbări lungi cu bicicleta sau ATV-ul. Cei împătimiți de drumeții, pot face trekking pe dealul Koyun Baba.
- SALA SPORTURILOR BABADAG, din str. Heracleea la nr 53A, poate găzdui evenimente sportive de nivel local și județean pentru mai multe discipline sportive precum handbal, baschet, tenis și volei. Sala este prevăzută și cu vestiare atât pentru sportivi cât și pentru profesori și beneficiază și de o tribună de 180 de locuri pentru spectatori.

### Rețea comercială

Orașul Babadag are o rețea comercială care cuprinde, în cea mai mare parte, magazine alimentare și nealimentare de mici dimensiuni. Din lanțurile comerciale mai mari se întâlnesc: Profi și LaDoiPași.

*„Proiect cofinanțat din Fondul Social European, prin Programul Operațional Capacitate Administrativă 2014-2020”*





## Rețea bancară

Orașul Babadag beneficiază de o rețea bancară dezvoltată, existând sucursale sau agenții bancare ale: Băncii Comerciale Române, CEC Bank, Băncii Transilvania, Raiffeisen Bank.

## Telecomunicații

În Orașul Babadag se pot accesa rețele de telefonie fixă și telefonie mobilă în rețelele Orange, Vodafone, Telekom, DiGi Mobile. Sunt prezenți pe piața locală mai mulți furnizori de servicii de telefonie, televiziune și internet.

## Arhitectură urbană

Orașul Babadag nu prezintă un stil arhitectural unitar, ci un mix de stiluri arhitectonice caracteristice mai multor perioade istorice. Se poate observa o ușoară zonare a localității, cu zona rezidențială (cartiere cu arhitectură tradițională de factură rurală, zone cu arhitectură urbană, zone cu locuințe în comun de tip blocuri) și arealurile industriale spre zonele periferice ale orașului.

*„Proiect cofinanțat din Fondul Social European, prin Programul Operațional Capacitate Administrativă 2014-2020”*





## D. INFRASTRUCTURĂ TURISTICĂ ȘI SERVICII PUBLICE

### Potențial turistic județul Tulcea

Grație poziției geografice și deținând toate formele de relief din țară, Județul Tulcea are un potențial turistic foarte bun cu o varietate de obiective arheologice și monumente istorice.

În județ există 49 de arii naturale protejate de interes național, printre care 34 rezervații naturale, un parc național, o rezervație a biosferei și 17 situri Natura 2000, județul fiind poziționat astfel pe primul loc în România la numărul zonelor protejate. Principalele arii protejate recunoscute sunt: Rezervația Biosferei Delta Dunării, Parcul Național Munții Măcin, Lacul PlopuBelbugheac, Pădurea Niculițel, Lacul fosilifer Dealul Bujoarele, Pădurea Valea Fagilor, Beidaud, Carasan Teke, Casimcea, Chervant-Priopcea, Colțanii Mari, Căligăru-Iancina, Dealul Deniztepe, Dealul Ghiurghiumez, Dealul Măndrești, Dealurile Beștepe, Edirlen, **Enisala**, Lacul Traian, Măgurele, Mănăstirea Cocoș, Muchiile Cernei-Iaila, **Muntele Consul**, **Pădurea Babadag-Codru**, Peceneaga, Războieni, **Rezervația Naturală Dealul Bujorului**, **Rezervația Botanică Korum Tarla**, Rezervația de liliac Fântâna Mare, **Rezervația de liliac Valea Oilor**, Uspenia, Valea Mahomencea, Valea Ostrovului, **Vârful Secarul**, Rezervația geologică Agighiol, Arinișul Erenciuc, Capul Doloșman, Complexul Periteașca - Leahova, Complexul Sacalin-Zănătoane, Complexul Vătafu-Lunguleț, Grindul și Lacul Răducu, Insula Popina, Lacul Belciug, Lacul Nebunu, Lacul Potcoava, Lacul Rotundu, Pădurea Caraorman, Pădurea Letea, Roșca-Buhaiova, Sărăturile Murighiol, conform Anuarului Statistic al Județului Tulcea 2019.

Nu trebuie uitată nici rețeaua de peșteri din Dobrogea.

*„Proiect cofinanțat din Fondul Social European, prin Programul Operațional Capacitate Administrativă 2014-2020”*







- Peștera Tunel : localizata in Comuna Nufaru, Bratul Sf. Gheorghe;
- Peștera Curcuz ( 33,5m): localizata Dealul Curcuz, Nufaru;
- Peștera Paralela (45 m): localizata Dealul Curcuz, Nufaru;
- Peștera Testoasei (42 m): localizată Dealul Curcuz, Nufăru;
- Peștera Mare (139 m): localizată Dealul Curcuz, Nufăru;
- Peștera de la Stanca (60 m): localizata Dealul Consul, V.Taița;
- Peștera de la Moara (19 m): localizată Dealul Consul, V.Taița;
- Pestera Balaurului (34 m): localizată Dealul Bujoarele;
- Grota Zmeilor (10 m): localizată Dealul Enisala;
- Pestera din Dealul Vish Bach (Slava Cercheza) ( 8,5 m): localizată V. Ciucurova;
- Pestera din Dealul Manastirii (12 m): localizată V. Slava;
- Pestera 1 din Dealul Luna (47 m): localizată Dealul Luna;
- Peștera 2 din Dealul Luna (52 m): localizată V. Slava;
- Peștera 3 din Dealul Luna (365 m): localizată V. Slava;
- Peștera Mica din Fisura: localizată Dealurile Tulcei;
- Peștera cu Teava: localizată Dealurile Tulcei;
- Peștera din Cotul Fisurii: localizată Dealurile Tulcei;
- Peștera cu Butelii din Fisura: localizată Dealurile Tulcei;
- Peștera Galeria de Prospectiune: localizată Dealurile Tulcei.

În Județul Tulcea sunt și vestigii arheologice, monumente istorice de arhitectură și artă, muzee și obiective culturale, mănăstiri și obiective de turism ecumenic.

Printre cele mai importante obiective istorice, cetăți, situri arheologice, case memoriale, muzee și monumente istorice se numără:

- Enisala - Gospodăria Țărănească "În situ";

*„Proiect cofinanțat din Fondul Social European, prin Programul Operațional Capacitate Administrativă 2014-2020”*





- Casa memorială Panait Cerna;
- Casa Panaghia - Babadag;
- Casa Avramide;
- Muzeul de Istorie și Arheologie;
- Muzeul Farul Vechi Sulina;
- Muzeul de Etnografie și Artă Populară;
- Muzeul de Artă;
- Centrul Muzeal Eco-turistic "Delta Dunării";
- Cetatea (Fortăreața) Medievală de la Enisala;
- Cetatea Aegyssus;
- Cetatea Argamum;
- Cetatea Ibila;
- Cetatea Noviodunum (Castrul Roman Noviodunum);
- Cetatea Halmyris;

Conform Listei monumentelor istorice 2015 publicată de Ministerul Culturii, la nivelul Județului Tulcea erau înscrise un număr de 574 monumente istorice, printre care se numără:

- Geamia turcească și Mormântul lui Ali Gaza-Pasa Babadag;
- Cișmeaua Kalaigi-Babadag;
- Turbeaua lui Sari Saltuk;
- Monumentul Paleocreștin - Niculițel;
- Smârdan - Monumentul;
- Farul din Sulina;
- Geamia catedrala Azzizie - Tulcea;
- Monumentul Independenței - Tulcea;

*„Proiect cofinanțat din Fondul Social European, prin Programul Operațional Capacitate Administrativă 2014-2020”*





- Biserica Sfântul Atanasie - Niculițel;
- Bisericuța Sfântul Gheorghe;
- Obeliscul din satul Crișan.

**Subliniem faptul că multe din acestea se află chiar pe raza orașului Babadag sau la maximum 30 km de orașul Babadag.**

**Rezervații naturale din zona Babadag:**

- Rezervația botanică "KorumTarla"
- Rezervația naturală "Dealul Bujorului"
- Rezervatia naturala Varful Secarului
- Pădurea Babadag-Codru
- Muntele Consul
- Dealul Koyun Baba
- Lacul Razlem
- Lacul Babadag

*„Proiect cofinanțat din Fondul Social European, prin Programul Operațional Capacitate Administrativă 2014-2020”*





## DEALUL BUJORULUI



## LACUL BABADAG



*„Proiect cofinanțat din Fondul Social European, prin Programul Operațional Capacitate Administrativă 2014-2020”*





### Resurse turistice antropice:

- *monumente și situri arheologice*: situl arheologic cetatea Enisala, platoul cu sculpturi, cetatea Ibida, cișmeaua Kalaigi,
- *monumente și ansambluri memoriale*: mausoleul lui Sari Saltuk Baba Dede, mormântul lui Ali Gazi Pasa,
- *așezări și vestigii culturale și edificii religioase*: mănăstirea Visterna, mănăstirea Codru, geamia turcească,
- *monumente, clădiri și ansambluri de arhitectură și istorie*: muzeul de artă tradițională Enisala, Casa Panaghia cu muzeul de artă orientală.

„Proiect cofinanțat din Fondul Social European, prin Programul Operațional Capacitate Administrativă 2014-2020”





## PLATOUL CU SCULPTURI



## GEAMIA TURCEASCA SI MORMANTUL LUI ALI GAZI PASA



*„Proiect cofinanțat din Fondul Social European, prin Programul Operațional Capacitate Administrativă 2014-2020”*





## Infrastructură turistică

Dezvoltarea fenomenului turistic nu se poate realiza fără existența unei infrastructuri turistice adecvate, cunoscută în unele studii și sub denumirea de bază materială a turismului sau structuri de primire turistică. Atât volumul, cât și structura circulației turistice, dinspre zonele emitente spre cele de destinație cu patrimoniu turistic, sunt influențate de baza tehnico-materială a turismului.

Structural, infrastructura turistică include: baza de cazare, baza de alimentație publică, căile și mijloacele de transport turistic, dotările pentru agrement și cură, dotările pentru activități culturale și recreative, servicii de protecție turistică și altele.

Baza de cazare reprezintă componenta principală a infrastructurii turistice care impulsionează dezvoltarea de ansamblu a turismului, circulația turistică și condiționând sejurul într-un teritoriu cu resurse turistice. Capacitățile de cazare sunt acele dotări care asigură turiștilor înnoptarea și odihna pentru un anumit interval de timp și în baza unor tarife diferențiate în funcție de gradul lor de confort, sezon și alte funcții caracteristice (alimentație, agrement etc.).

## Centre de informare turistică

În orașul Babadag funcționează cu succes, încă din anul 2015, **Centrul de informare și promovare turistică Babadag** (Telefon: 0240 561 012 | Fax: 0240 562 939 Email: [contact@cniptbabadag.ro](mailto:contact@cniptbabadag.ro)).

Acesta a fost înființat printr-un proiect POR DMI 5.3 “Promovarea potențialului turistic și crearea infrastructurii necesare în scopul creșterii atractivității României ca destinație turistică”, Operațiunea “Crearea Centrelor Naționale de Informare și Promovare Turistica (CNIPT) și dotarea acestora”.

*„Proiect cofinanțat din Fondul Social European, prin Programul Operațional Capacitate Administrativă 2014-2020”*







Centrul oferă turiștilor informații atât în cadrul centrului, cât și prin site-ul de promovare și pagina de Facebook. De asemenea, angajații Centrului participă la târguri și evenimente de promovare și oferă ghidaj pentru obiectivele turistice din oraș și județ. Printre realizările CNIPT Babadag se numără un spot publicitar video cu prezentarea orașului, zonei și a principalelor obiective turistice, precum și a agenților economici care prestează activități care au tangență cu turismul. De asemenea, au fost elaborate și publicate atât un pliant de prezentare care conține informații complete despre orașul Babadag ca destinație turistică, cât și o hartă detaliată a zonei acoperite de centrul de informare.

CNIPT Babadag este o prezență activă în tot ceea ce înseamnă promovarea turistică a orașului și a zonei: participarea concretă prin acțiuni de popularizare a etapelor din „Raliul Deltei”, a „Festivalului borșului pescăresc” de la Jurilovca, a „Zilelor Orașului Babadag”, primirea de elevi și acțiuni în „Săptămâna Altfel”, lansarea proiectului „Produs în Babadag” în cadrul acțiunilor din „Zilele orașului”, proiect devenit permanent prin standul cu produse ale localnicilor, vernisarea de expoziții ale artiștilor plastici locali precum și „Minitârgul de Crăciun”.

### Structuri de cazare

În Orașul Babadag există două structuri de cazare principale:

- **Hotel La Parmac** - Capacitate: 36 adulți în 16 spații de cazare Hotelul este situat în centrul orașului, dispune de 16 camere o braserie specifică zonei, un salon de nunti capacitate 200 persoane o terasă de 100 persoane. Hotelul este situat în centrul orașului, dispune de 16 camere o braserie specifică zonei, un salon de nunti capacitate 200 persoane o terasă de 100 persoane.

*„Proiect cofinanțat din Fondul Social European, prin Programul Operațional Capacitate Administrativă 2014-2020”*





- **Popasul "La Doi Iepurași"**- Capacitate: 22 adulți în 10 spații de cazare Este situat pe DN22, care leagă Constanța de Tulcea, în imediata apropiere a localității Babadag (3 km).

Mai există spații de cazare de tip AIRBNB:

- **Pensiunea Vlăduț** (Babadag, Strada Stejarului 31). Capacitate: 8 adulți adulți în 4 camere spații de cazare. Pensiunea este amplasată într-o zonă liniștită a orașului, relativ aproape de drumul național Constanța-Tulcea, în apropierea lacului Babadag și a pădurii Babadag. Loc ideal pentru pescuit, camping, etc.
- **Casa La Dăvrei** (Babadag, str. Dragoș Vodă, nr. 15). Capacitate: 8 adulți și 7 copii în 4 spații de cazare. Zona cu pădure, locuri cu încărcătură istorică și lacuri pentru pescuit sportiv. Oaspeții beneficiază și de: foișor, terasă, grătar, livadă, piscină.

### Alimentație publică și divertisment

- **Restaurant Nibia**

Adresa: str. Republicii, nr. 87, loc. Babadag; Telefon: 0240562523

Website: <https://restaurant-nibia-babadag.eatbu.com>, e-mail: [nibiasrlbabadag@gmail.com](mailto:nibiasrlbabadag@gmail.com)

Localul poate fi închiriat pentru evenimente. Are serviciu de catering.

- **Restaurant La Parmac**

Adresa: Strada Republicii, nr.95, Babadag; Telefon/fax 0240562506

Website: [www.laparmac.ro](http://www.laparmac.ro) e-mail: [contact@laparmac.ro](mailto:contact@laparmac.ro)

*„Proiect cofinanțat din Fondul Social European, prin Programul Operațional Capacitate Administrativă 2014-2020”*





Cu o capacitate de 250 de locuri în interior, 120 pe terasa din față și 40 pe terasa din spate, restaurantul oferă condiții ideale pentru organizări de nunți, botezuri, mese festive, mese ocazionale petreceri și multe altele.

- **S Pub**

Adresa: Strada Pavel Gheorghe, nr. 20, Babadag

Website: <https://www.facebook.com/SpubBabadag/> e-mail: [spub@laparmac.ro](mailto:spub@laparmac.ro)

Dispune de 24 de mese cu 4, 6, 8 locuri pe scaune sau canapele, capacitatea fiind de peste 100 de locuri.

- **Complex Anelis - Restaurant, Pizzerie, Cub**

Adresa: str. Republicii, nr. 81, loc. Babadag

Localul poate fi închiriat pentru evenimente private și corporate.

- **Club T**

Adresa: Strada Republicii 74 B, loc. Babadag

Website: <https://www.facebook.com/clubtbabadag/>

- **Kira Caffè**

Adresa: Str. Republicii, loc. Babadag

Website: <https://www.facebook.com/profile.php?id=100045906716261>

## Drumuri publice

Orașul Babadag este străbătut de DN 22 care îndeplinește și funcțiunea de drum european (E87) iar distanța până la Autostrada A4 / A2 este de numai 77 km. De asemenea, prin Babadag trece DJ 223A. Ruta spre est intersectează în dreptul localității Enisala cu DJ 222 iar spre sud-vest intersectează DN 22D în dreptul localității Slava Rusa.

*„Proiect cofinanțat din Fondul Social European, prin Programul Operațional Capacitate Administrativă 2014-2020”*





CJ Tulcea a reabilitat 79,46 de kilometri de drumuri județene. Prin proiectul "Modernizare infrastructura de transport regional pe traseul Enisala-Babadag-Slava Rusă", cod SMIS 115504, realizat în parteneriat de parteneriatul dintre UAT JUDEȚUL TULCEA, UAT COMUNA SARICHIOI, UAT ORAȘUL BABADAG, UAT COMUNA SLAVA CERCHEZA și finanțat din alocarea ITI pentru Programul Operațional Regional 2014-2020, Axa prioritară 6, Prioritatea de investiții 6.1. Drumurile reabilitate sunt **Enisala - Babadag - Slava Rusă, cu o lungime de 15,926 de kilometri**, Niculițel și Turda-Sarichioi, cu o lungime de 28,86 de kilometri, Baia-Ceamurlia de Sus, cu o lungime de 9,52 de kilometri, și Vișina-Ceamurlia, cu o lungime de 25,14 kilometri.

Rețeaua stradală din intravilan, în lungime totală de 51,25 km este structurată pe mai multe tipuri în funcție de stratul de uzură, respectiv:

- asfalt - 19,24 km
- macadam - 13,87 km
- pavele (piatra cubică) - 15,22 km
- pământ - (neamenajate) - 1,84 km
- în lucru, asfaltare - 1,06 km

Suprafața totală a rețelei stradale este de 62.26 ha, din care:

- suprafață străzi de categoria I-IV - 46,00 ha
- suprafață străzi de categ IV- alei etc - 16,26 ha

În ceea ce privește infrastructura rutieră, disfuncționalitățile întâmpinate sunt:

- 40% din strazi au suprafața necorespunzătoare (pietruite sau de pământ) pentru circulația auto;

*„Proiect cofinanțat din Fondul Social European, prin Programul Operațional Capacitate Administrativă 2014-2020”*





- străzile care au carosabilul din piatra cubică prezintă degradări și necesită refacerea îmbrăcăminții;
- incomodari între diferite tipuri de vehicule; pe același carosabil circulă simultan autovehicule, căruțe, pietoni și bicicliști;
- sistematizarea rețelei de străzi este deficitară, principala consecință fiind evacuarea necorespunzătoare a apelor meteorice de pe carosabil;
- traficul greu circulă prin centrul localității; creează disconfort prin poluarea fonică și a aerului.

Babadag este legat la sistemul feroviar printr-o cale ferată pe traseul care face legătura cu nodul Medgidia, având ca punct terminus municipiul Tulcea și care, la nivelul orașului, reprezintă o delimitare între zona rezidențială de sud și zona industrială, de nord. Orașul dispune de gara pentru călători și zona de triaj. Lungimea liniei ferate ce străbate teritoriul UAT este de 2,95 km. Această linie ferată - linia 804 are o lungime totală de 143,8 kilometri, fiind o linie simplă, neelectrificată.

Circulația pietonală se desfășoară în condiții bune de siguranță doar pe străzile unde sunt amenajate trotuare. Pe celelalte străzi circulația pietonală se desfășoară pe carosabil. Nu există amenajate piste de bicicliști pe teritoriul localității. În prezent circulația bicicletelor se desfășoară pe carosabil.

### Transport public

În Orașul Babadag există o autogară amenajată special pentru transportul de persoane, cu un număr de 6 persoane (date primite de la Primărie). Societăți care se ocupă de transport de persoane:

- TRACE TRANS CORPORATIONS S.R.L.

*„Proiect cofinanțat din Fondul Social European, prin Programul Operațional Capacitate Administrativă 2014-2020”*





- ANDREAS TRANS S.R.L.
- UNICAT CONF S.R.L.
- CONEX TRANS S.R.L.
- SHERIF S.R.L.
- AUGUSTINA S.R.L.

*„Proiect cofinanțat din Fondul Social European, prin Programul Operațional Capacitate Administrativă 2014-2020”*





## E. ECONOMIE, TURISM ȘI DOMENII CONEXE

Economia locală - date la 31.12.2021

### *Numar agenti economici*

851 agenți economici

4,05% din totalul agenților economici din Județul Tulcea

### *Cifra de afaceri*

379,7 milioane lei (86,3 milioane euro)

3,69% din cifra de afaceri din Județul Tulcea

### *Număr angajați*

1.111 angajați

4,41% din totalul de angajați din Județul Tulcea

### *Profit*

21,4 milioane lei (4,9 milioane euro)

1,98% din profitul net realizat în Județul Tulcea

## Cifra de afaceri

Top firme din Babadag, Judetul Tulcea dupa cifra de afaceri:

Nr.crt.	Denumire agent economic	Cifra de afaceri
1.	MINI-FARM S.R.L. Str. REPUBLICII 85, Babadag, Județul Tulcea	250,2 milioane lei (56,9 milioane euro)
2.	PARMAC-COM SRL Str. REPUBLICII 118, Babadag, Județul Tulcea	18,6 milioane lei (4,2 milioane euro)
3.	CONDOR S.R.L. Str. CODRULUI 22, Babadag, Județul Tulcea	15,8 milioane lei (3,6 milioane euro)

„Proiect cofinanțat din Fondul Social European, prin Programul Operațional Capacitate Administrativă 2014-2020”





4.	MIMP SA Str. ION NITESCU 42, Babadag, Județul Tulcea	7 milioane lei (1,6 milioane euro)
5.	GENERAL INSTAL COM SRL Str. MIHAI VITEAZU 29, Babadag, Județul Tulcea	6,8 milioane lei (1,6 milioane euro)

Domeniile cu cea mai mare cifră de afaceri Babadag, Județul Tulcea:

Nr.crt.	Domeniu	Cifră de afaceri
1.	CAEN: 4773 - Comert cu amanuntul al produselor farmaceutice, in magazine specializate	251,5 milioane lei (57,2 milioane euro)
2.	CAEN: 4120 - Lucrari de constructii a cladirilor rezidentiale si nerezidentiale	35 milioane lei (7,9 milioane euro)
3.	CAEN: 4711 - Comert cu amanuntul in magazine nespecializate, cu vanzare predominanta de produse alimentare, bauturi si tutun	25,7 milioane lei (5,8 milioane euro)
4.	CAEN: 3109 - Fabricarea de mobila n.c.a.	10,7 milioane lei (2,4 milioane euro)
5.	CAEN: 111 - Cultivarea cerealelor (exclusiv orez), plantelor leguminoase si a plantelor producatoare de seminte oleaginoase	7,4 milioane lei (1,7 milioane euro)

## Profit

Domeniile cu cel mai mare profit Babadag, Județul Tulcea

Nr.crt.	Denumire agent economic	Profit
1.	CAEN: 4773 - Comert cu amanuntul al produselor farmaceutice, in magazine specializate	4,8 milioane lei (1,1 milioane euro)
2.	CAEN: 4120 - Lucrari de constructii a cladirilor rezidentiale si nerezidentiale	4,7 milioane lei (1,1 milioane euro)
3.	CAEN: 111 - Cultivarea cerealelor (exclusiv orez), plantelor leguminoase si a plantelor producatoare de seminte oleaginoase	3,4 milioane lei (773.012 euro)
4.	CAEN: 4221 - Lucrari de constructii a proiectelor utilitare pentru fluide	1,8 milioane lei (402.808 euro)
5.	CAEN: 4711 - Comert cu amanuntul in magazine nespecializate, cu vanzare predominanta de produse alimentare, bauturi si tutun	1,7 milioane lei (385.587 euro)

## Număr de angajați

Top firme din Babadag, Județul Tulcea dupa numărul de angajați:

Nr.crt.	Denumire agent economic	Numărul de angajați
1.	MINI-FARM S.R.L. Str. REPUBLICII 85, Babadag, Județul Tulcea	460 angajați
2.	CONDOR S.R.L.	58 angajați

*„Proiect cofinanțat din Fondul Social European, prin Programul Operațional Capacitate Administrativă 2014-2020”*



	Str. CODRULUI 22, Babadag, Județul Tulcea	
3.	MIMP SA Str. ION NITESCU 42, Babadag, Județul Tulcea	46 angajați
4.	PARMAC-COM SRL Str. REPUBLICII 118, Babadag, Județul Tulcea	42 angajați
5.	GENERAL INSTAL COM SRL Str. MIHAI VITEAZU 29, Babadag, Județul Tulcea	33 angajați

Sursa datelor: <https://www.topfirme.com/>

### Turism

La nivel ultimilor 5 ani, nu s-au înregistrat schimbări în ceea ce privește numărul de unități de cazare, precum și numărul de locuri de cazare.

**Tabel. Capacitatea de cazare turistică existentă pe tipuri de structuri de primire turistică**

	2018	2019	2020	2021	2022
<b>Hoteluri</b>	36	36	36	36	36
<b>Popasuri turistice</b>	22	22	22	22	22
<b>Total</b>	58	58	58	58	58

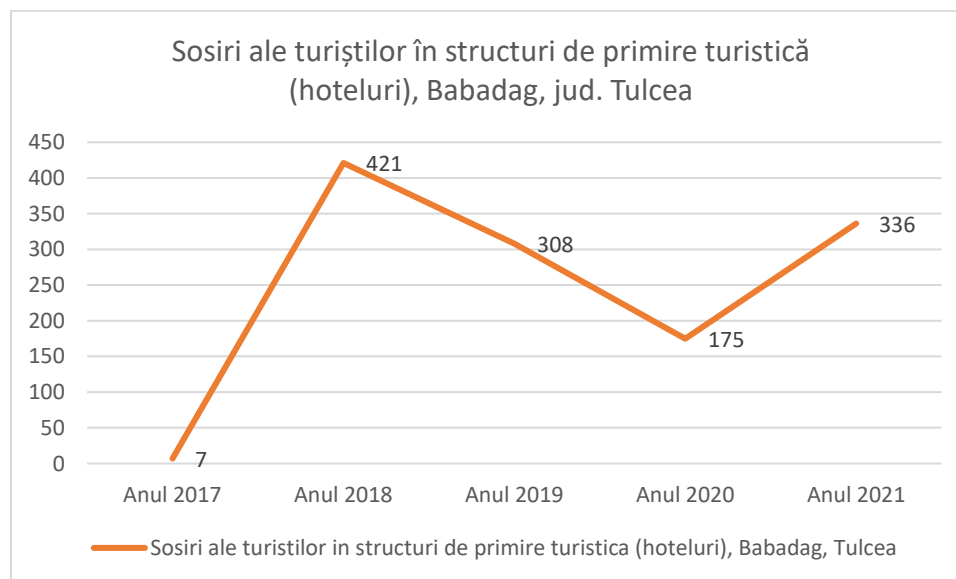
Sursa datelor: INSSE Tempo TUR101C

### Tabel. Structuri de primire turistica cu funcțiuni de cazare turistică pe tipuri de structuri

	2018	2019	2020	2021	2022
Hoteluri	1	1	1	1	1
Popasuri turistice	1	1	1	1	1
Total	2	2	2	2	2

Sursa datelor: INSSE Tempo TUR102C

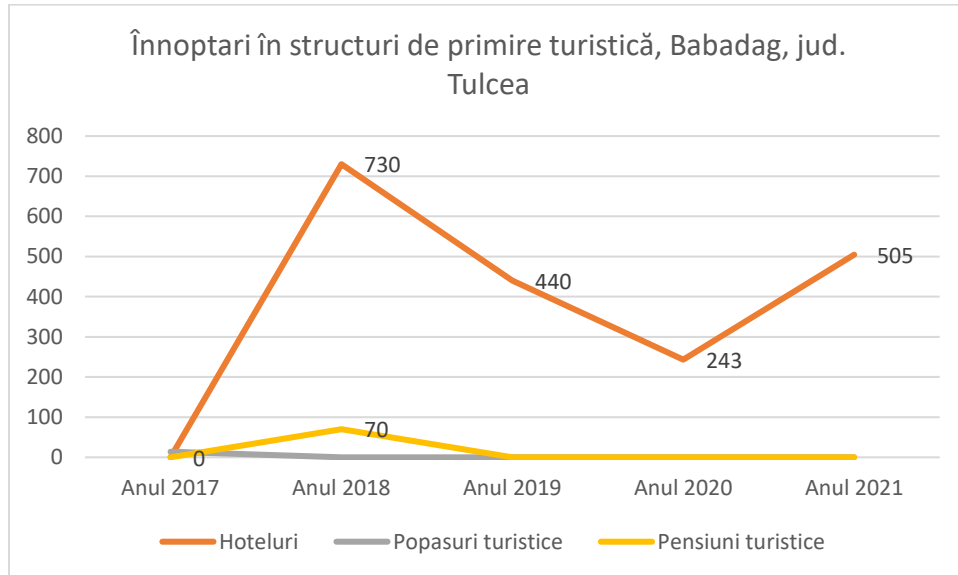
Se poate observa, la nivelul anului 2020, o scădere a numărului de sosiri, respectiv de nopți de cazare, fapt generat de contextul epidemiologic care a caracterizat anul 2020. Anul 2021 marchează o revenire a turiștilor în orașul Babadag.



Sursa datelor: INSSE Tempo TUR104E

„Proiect cofinanțat din Fondul Social European, prin Programul Operațional Capacitate Administrativă 2014-2020”





Sursa datelor: INSSE Tempo TUR105E



## F. EDUCAȚIE ȘI CULTURĂ

### Unități de învățământ

La nivelul Orașului Babadag funcționează 4 unități de învățământ, dintre care:

- LICEUL "DIMITRIE CANTEMIR" BABADAG
- GRĂDINIȚA CU PROGRAM PRELUNGIT NR. 3 BABADAG
- ȘCOALA GIMNAZIALĂ "CONSTANTIN BRÂNCOVEANU" BABADAG
- ȘCOALA GIMNAZIALĂ "MIRCEA CEL BĂTRÂN" BABADAG

Nr. crt.	Niveluri de educație	Anul 2021
1.	Copii înscriși în grădinițe	158
2.	Elevi înscriși în învățământul primar și gimnazial (inclusiv învățământul special)	920
3.	Elevi înscriși în învățământul liceal	325
4.	Elevi înscriși în învățământul profesional	70
	<b>TOTAL</b>	<b>1.473</b>

Sursa datelor: INSSE Tempo SCL103D

În orașul Babadag există o unitate de învățământ liceal, cu profil teoretic și tehnic.

Liceul Dimitrie Cantemir Babadag funcționează cu autorizație pentru următoarele specializări:

*„Proiect cofinanțat din Fondul Social European, prin Programul Operațional Capacitate Administrativă 2014-2020”*



Nr. crt.	Nivel de învățământ	Filieră	Profil/Do meniu	Specializare/Calificare profesională	Formă de învățământ	Durață
1.	Liceal	Teoretică	Uman	Filologie	Zi	4 ani
2.	Liceal	Teoretică	Uman	Științe sociale	Frecvență redusă	5 ani
3.	Liceal	Teoretică	Real	Științe ale naturii	Zi	4 ani
4.	Liceal	Tehnologică	Tehnic	Tehnician mecanic pentru întreținere și reparații	Zi	4 ani
5.	Liceal	Tehnologică	Servicii	Tehnician în activități de comerț	Zi	4 ani
6.	Liceal	Tehnologică	Servicii	Tehnician în activități de comerț	Seral	3 ani
7.	Profesional	Tehnologică	Tehnic	Mecanic utilaje și instalații în industrie	Zi	3 ani
8.	Profesional	Tehnologică	Tehnic	Comerciant - vânzător	Zi	3 ani

Filiera tehnologică a liceului Dimitrie Cantemir poate reprezenta o bună bază de forță de muncă pentru activitățile care sprijină dezvoltarea turismului în orașul Babadag.

### Instituții culturale

La nivelul orașului Babadag există muzee și biblioteci descrise în cele ce urmează.

#### MUZEUL DE ARTĂ ORIENTALĂ BABADAG - CASA PANAGHIA

Situată în vecinătatea imediată a Geamiei Ali-Gazi-Pasa, Casa Panaghia este construită în stilul arhitectonic al Babadagului de altădată.

*„Proiect cofinanțat din Fondul Social European, prin Programul Operațional Capacitate Administrativă 2014-2020”*







Expoziția de artă orientală organizată în Casa Panaghia, prezintă piese ce aparțin artei populare tradiționale a turcilor și tătarilor din Dobrogea, dar și piese ce aparțin artei orientale realizată în manufacturi și, ulterior, industrial.

Arta populară a turcilor și tătarilor din Dobrogea (țesături, broderii, piese de port, podoabe, vase de aramă pentru uz cotidian și pentru diferite ceremonialuri) reflectă originile sale orientale. Anumite trăsături ale acestei arte releva însă, interferențe cu arta populației autohtone din Peninsula Balcanică și din Dobrogea.

Motivele ornamentale tipic orientale: garoafa, chiparusul, zambila, fructul de rodie s.a., completate de firul metalic auriu și argintiu, se combina în compoziții cromatice și decorative de o valoare estetică deosebită.

#### CENTRUL CULTURAL "NICOLAE BĂLĂȘESCU NIFON"

În anul 1952 iau ființă în orașul Babadag primul cămin cultural și în același timp primele mișcări artistice de amatori. În 1956 începe construcția unui cămin cultural, care este dat în folosință în anul 1959. Între anii 1979-1981 clădirea s-a modernizat și extins până la forma sa actuală, fiind dotată cu: o sală de spectacole cu 350 de locuri - cu scaune capitonate, un amfiteatru; o sală tratată fonic; o scenă complet mecanizată cu o suprafață de 200 m<sup>2</sup>; cabine și săli de repetiții; o cabină pentru sunet și lumină dotată cu orgă de lumini.

În decursul timpului, în cadrul centrului s-a desfășurat o bogată activitate artistică, culturală și educațională.

*„Proiect cofinanțat din Fondul Social European, prin Programul Operațional Capacitate Administrativă 2014-2020”*





## BIBLIOTECA "VALENTIN ȘERBU"

Are o bogată tradiție și un fond de carte de 49.000 de volume din toate domeniile de activitate, casete video și audio, presă. Este gazda a numeroase simpozioane, lansări și expoziții de carte, oferind cititorilor orașului Babadag o diversitate a activităților culturale

CLUBUL ELEVILOR prezintă o ofertă educațională diversificată: ecologie, chimie experimentală, cultură și civilizație, engleză, dans modern, teatru, modelaj, pictură grafică, balet, gimnastică ritmică, sculptură, șah.

Elevii din Babadag obținut numeroase premii la concursuri și festivaluri județene.

### Monumente istorice

#### Monumente istorice și arheologice

Cele mai vechi descoperiri arheologice de pe teritoriul orașului Babadag datează din perioada de tranziție de la eneolitic la epoca bronzului; este vorba de câteva fragmente ceramice aparținând culturii Cernavoda II, descoperite în urma cercetărilor din curtea Geamiei Ali Gazi Pașa.

Pe teritoriul administrativ al orașului Babadag se găsește unul din cele mai importante situri arheologice din prima epocă a fierului de pe teritoriul Dobrogei. Este vorba chiar de așezarea eponimă a culturii Babadag. Așezarea, fortificată cu val și șanț în ultima perioadă a evoluției, este situată la cca. 1,5 km NE de oraș, pe malul lacului Babadag, la N de vărsarea pârâului Tabana, pe un promontoriu înconjurat, în cea mai mare parte, de o vale, probabil inundabilă în trecut. Accesul era posibil doar prin partea de NV a

*„Proiect cofinanțat din Fondul Social European, prin Programul Operațional Capacitate Administrativă 2014-2020”*





sitului. Cercetările arheologice au scos la iveală complexe arheologice încadrate cronologic în întreaga perioadă de evoluție a culturii Babadag (sec. XI - a doua jumătate a sec. VII a. Chr.).

În ceea ce privește epoca greacă, în perimetrul așezării fortificate hallstatiene au fost descoperite materiale arheologice (fragmente de amfore) din perioada arhaică. În același loc se găsește o așezare elenistică, datată în sec. IV - III a. Chr. Tot perioadei elenistice îi aparține, probabil, necropola tumulară situată în zona de N a teritoriului orașului și în comuna învecinată, Mihai Bravu, sau poate doar o parte dintre movile. Pe suprafața unui tumul, afectat puternic de lucrările agricole, au fost descoperite fragmente de amfore de Thassos. De altfel, în zona Babadag au fost identificate numeroase așezări și necropole elenistice, fapt explicabil datorită apropierii acestora de Histria și Orgame.

Pe teritoriul orașului Babadag au fost identificate mai multe situri arheologice de epocă romană și romano-bizantină.

Cel mai important dintre acestea este așezarea de la limita de SV a orașului. Caracteristicile așezării ne îndreptățesc să afirmăm că avem de-a face cu un vicus - probabil acel Vicus Novus menționat într-un altar votiv dedicat lui Jupiter Optimus Maximus pentru sănătatea împăratului Marcus Aurelius, descoperit la sfârșitul sec. XIX. Așezarea a funcționat din sec. II până la sfârșitul sec. IV (până la sfârșitul domniei lui Valens). Alte două așezări rurale romane au fost identificate la N de Babadag. La N de oraș a fost identificată și o necropolă tumulară de epocă romană; în anii '90 se mai observau cinci movile. O altă necropolă se găsește în zona presupusului Vicus Novus.

*„Proiect cofinanțat din Fondul Social European, prin Programul Operațional Capacitate Administrativă 2014-2020”*





În perioada romano-bizantină, în noua provincie Scythia au fost construite mai multe fortificații (burgi, turnuri de observație) între castrele existente, acestea din urmă fiind refăcute. Pe teritoriul orașului Babadag se găsesc două astfel de fortificații - una suprapune așezarea hallstattiană menționată mai sus, iar alta se găsește pe malul lacului Topraichioi, la vărsarea Taiței. Acestea erau incluse în cel de-al doilea sistem de apărare care lega Dunărea de Mare (între Argamum și Troesmis, pe la E de golful Halmyris, apoi pe Valea Taiței) și în care erau cuprinse fortificațiile de la Traian (Cale Baiîr), Dealul Consul, Babadag - Topraichioi, Babadag - Cetățuia, Enisala - Peștera, Enisala - Palanca. Dacă despre burgus-ul de la Topraichioi știm că a funcționat până în al treilea sfert al sec.V p. Chr., în actualul stadiu al cercetării nu putem data sfârșitul fortificației din punctul „Cetățuia”.

Bizantinii s-au retras din provincia Scythia în timpul domniei lui Heraclius, aceștia revenind la Dunărea de Jos în timpul lui Ioan Tzimiskes. În centrul orașului a fost identificată o așezare de epocă medio-bizantină. Datorită caracterului relativ restrâns al cercetării (în curtea Geamiei Ali Gazi Pașa) au fost identificate resturile unei singure locuințe, la care se adaugă o amenajare tombală. După materialele arheologice descoperite, se poate afirma că așezarea de la Babadag a fost întemeiată în ultimul sfert al sec. X, dezvoltându-se în perioada de liniște și prosperitate a provinciei (primul sfert al sec. XI) și a fost distrusă în anul 1064, când are loc puternicul atac al uzilor, în urma căruia chiar unele cetăți de pe linia Dunării își încetează existența.

O necropolă din sec. XIII-XIV suprapune așezarea hallstattiană de pe malul lacului Babadag.

*„Proiect cofinanțat din Fondul Social European, prin Programul Operațional Capacitate Administrativă 2014-2020”*



## Babadag - Repertoriul Arheologic Național (RAN)

Cod RAN	Denumire	Categorie	Tip	Componente sit	Cronologie
159669.02	Așezarea romană de la Babadag - Vicus Novus. Așezarea se află cca. 500 m sud-vest de oraș, în perimetrul delimitat de DN 22 și șoseaua spre Slava Rusă.	locuire	așezare	Așezare rurală	Epoca romană / sec. II - IV p. Chr.
159669.01	Situl arheologic de la Babadag - Dealul Cetățuia. Situl se află la cca. 2 km nord-est de oraș, la vărsarea pârâului Tabana în lacul	locuire civilă	așezare fortificată și necropolă	Așezare fortificată, Așezare, Fortificație, Necropolă de inhumație, așezare rurală	Hallstatt, Latène, Epoca romano-bizantină, Epoca elenistică, Epoca medievală, Epoca

„Proiect cofinanțat din Fondul Social European, prin Programul Operațional Capacitate Administrativă 2014-2020”



	Babadag, pe dealurile Babadagului.				romană / sec. XI - VII a. Chr., sec. V - IV a. Chr., sec. IV - VI p. Chr., sec. IV - III a. Chr., sec. XI p. Chr., sec. II - VI p. Chr.
159669.04	Horreum-ul romano-bizantin de la Babadag - Podul Topraichioi. Horreum-ul fortificat se află la 250 m vest de km 30 al DN 22 Tulcea-Constanța, pe un mic promontoriu cu	fortificație	fortificație	Horreum, Poartă, Așezare rurală	Epoca romano-bizantină / sec. IV - VI

	altitudinea medie de 10-12 metri, apărat dinspre sud-est - est de un pârâu.				
159669.06	Situl arheologic de la Babadag - Autogară. Vis a vis de Geamia Ali-Gazi pașa, la vest de aceasta	locuire	așezare	Locuire	Epoca modernă / sec. XVIII-XIX
159669.08	Situl arheologic de la Babadag - La Tauc. Situl arheologic se află pe DN22/DJ229.	locuire	așezare	Locuire	Preistorie
159669.07	Tumulul de la Babadag - MB 63. Tumulul se află la cca. 1,8 km SEE de localitatea Satu Nou și la 400 m	descoperire funerară	tumul	Tumul	sec. IV-III a. Chr



	S de balta Topraichioi.				
159669.05	Așezarea medievală de la Babadag - lângă Biserica Sf. Gheorghe. lângă Biserica Sf. Gheorghe	locuire	așezare	Așezare	Epoca medievală / sec. XVII-XVIII
159669.03	Situl arheologic de la Babadag - Geamia Ali-Gazi pașa. Situl se află în curtea Geamiei Ali-Gazi pașa	locuire	așezare	așezare	Epoca medievală, Epoca romană / sec. X-XVIII, sec. II - VI

În orașul Babadag există mai multe monumente istorice, după cum urmează.

#### Babadag - Lista monumentelor istorice

Nr.crt.	Cod LMI 2015	Denumire	Adresă	Datare
43	TL-I-s-A-05734	Situl arheologic de la Babadag	La cca 1 km NE de Babadag	

44	TL-I-m-A-05734.01	Fortificație romană	La cca 1 km NE de Babadag	sec. V - VI p. Chr., Epoca romană
45	TL-I-m-A-05734.02	Așezare rurală	La cca 500 m N de oraș, pe malul lacului Babadag	sec. II - VI p. Chr., Epoca romană
46	TL-I-m-A-05734.03	Așezarea eponimă a culturii Babadag	La cca 1 km NE de Babadag	sec. V - IV a. Chr., Latène timpuriu, Cultura geto - dacică
47	TL-I-m-A-05734.04	Așezarea eponimă a culturii Babadag	La cca 1 km NE de Babadag	sec. XI - VII a. Chr., Hallstatt, Cultura Babadag
48	TL-I-s-B-05735	Situl arheologic de la Babadag, punct "La Geamie"	"La Geamie", str. Geamiei 2 Babadag și zona înconjurătoare	
49	TL-I-m-B-05735.01	Așezare	"La Geamie", str. Geamiei 2 Babadag și zona înconjurătoare	sec. X - XII; XV - XVIII, Epoca medievală
50	TL-I-m-B-05735.02	Așezare	"La Geamie", str. Geamiei 2 Babadag și zona înconjurătoare	sec. II - VI p. Chr., Epoca romană



52	TL-I-s-B-05736	Fortificație	Extravilan spre N, punctul "Podul Topraichioi", la 250 m V de E87, pe malul sudic al lacului Topraichioi; T77, P881/p	sec. IV - VI p. Chr., Epoca romano-bizantină
----	----------------	--------------	---	--

Sursa: Ministerul Culturii, Lista monumentelor istorice 2015

## Activitate culturală și sportivă

### Zilele orașului Babadag

Sub egida „Zilele orașului Babadag” au loc, începând din 2012 o serie de evenimente sportive și culturale în jurul datei de 26 octombrie.

Evenimentele se desfășoară pe parcursul a 5 zile, începând cu 25 octombrie, zi în care se sărbătorește ziua armatei prin festivități dedicate, precum și ziua liceului „Dimitrie Cantemir”. Pe 26 are loc hramul bisericii din centru. Bineînțeles, cele 3 zile de spectacol vor urma pe 27, 28 și 29 octombrie în Piața Civică a orașului.

### File de cultură dobrogeană la Babadag

Institutul de Cercetări Eco-Muzeale ”Gavrilă Simion” Tulcea organizează evenimentul ”FILE DE CULTURĂ DOBROGEANĂ”, la Muzeul de Artă Orientală Casa Panaghia din Babadag, str. Mihai Viteazu, nr. 6, eveniment al cărui scop este valorificarea unor

*„Proiect cofinanțat din Fondul Social European, prin Programul Operațional Capacitate Administrativă 2014-2020”*





elemente de patrimoniu etnografic dobrogean, dorind să atragă atenția asupra fragilității acestor elemente, dar și necesității salvagărdării lor. Scopul evenimentului este valorificarea unor elemente de patrimoniu etnografic dobrogean, dorind să atragă atenția asupra fragilității acestor elemente, dar și necesității salvagărdării lor.

### **Festivalul Florilor de tei**

Festivalul „Flori de Tei” este un eveniment anual al cărui primă ediție a avut loc în anul 2012. Manifestările au loc la marginea pădurii Babadag și se desfășoară la începutul lunii iunie, de regulă în primul week-end al lunii. Programul cuprinde evenimente diverse, spectacole de folclor și muzică de diverse genuri.

### **Festivalul „Enisala - unitate la cetate”**

Cetatea Enisala este cel mai vizitat obiectiv turistic din județul Tulcea și se află la 7 km de orașul Babadag. Monument de arhitectură militară unic în România, cetatea a fost construită de genovezi în a doua jumătate a secolului al XIV-lea, apoi, pentru o scurtă perioadă, a revenit domnitorului român Mircea cel Bătrân, care a pierdut-o în favoarea Imperiului Otoman.

**Cetatea Enisala din Tulcea** găzduiește în luna **august**, în al 3-lea weekend, un eveniment încărcat cu activități recreative, manifestări culturale și artistice definitorii pentru Județul Tulcea, spectacole folclorice, concerte extraordinare de muzică pop, rock și folk susținute de artiști consacrați dar și interpreți, formații și ansambluri locale.

Cu scopul de a promova Județul Tulcea, din respect pentru trecut, pentru istorie și pentru poveștile comunității tulgene, festivalul își propune să atragă an de an atât

*„Proiect cofinanțat din Fondul Social European, prin Programul Operațional Capacitate Administrativă 2014-2020”*





locuitorii cât și turiștii la un eveniment spectaculos: **FESTIVALUL ENISALA**, ce se va desfășura sub sloganul „**UNITATE LA CETATE** “

### **Enisala Fortress**

În data de 06 august 2022 s-a desfășurat ediția a VIII-a a competiției ENISALA FORTRESS, cursa ciclistă de șosea pe distanța de 72 km care tranzitează și orașul Babadag. Competiția este organizată de Clubul de ciclism Pelican Bike și Direcția de sport Tulcea în parteneriat cu Primăria Jurilovca. Traseul parcurs este de 66 km.

### **Festivalul borșului lipovenesc**

**Este** cea mai mare sărbătoare de profil din Dobrogea și are loc în ultimul weekend din luna august în comuna Jurilovca, la 25 km de Babadag. Preparatul vedetă, borșul de pește, este gătit în nu mai puțin de 60 de ceaune, fiind nevoie de peste zece tone de pește, pescuit din Lacul Razim sau din ghiolul Babadag. Cei care doresc să încerce rețete noi preparate din pește au la dispoziție nu mai puțin de 40 de standuri unde se prepară peștele în diverse moduri: la grătar, pe plită. Există, de asemenea, sarmale și pârjoale din pește, dar și burger de pește.

### **Raliul Deltei**

Raliul Deltei Dunării se organizează în fiecare an, la începutul lunii iunie, și participă atât echipaje naționale, cât și internaționale. Raliul Deltei Dunării reprezintă a V-a etapa din FIA European Rally Trophy și a III-a din Campionatului Național de Raliuri Dunlop.

*„Proiect cofinanțat din Fondul Social European, prin Programul Operațional Capacitate Administrativă 2014-2020”*





## Datini și obiceiuri

### Baterea alviței

Un obicei care se practică la Lăsatul Secului de Paști, o practică magică ce are ca scop aflarea norocului și a ursitei. În ce constă acest obicei: un grup de copii/adolescență se strâng în cerc și încearcă să prindă cu gura, fără să se ajute de mâini, o alviță legată cu sfoară de un cui bătut în grindă. Toți cei care reușeau să muște din alviță, își puneau o dorință, și aveau credință că vor fi însoțiți de noroc, iar tinerii că se vor căsători.

### Paparuda

Un obicei foarte îndrăgit, în special de copii și tineri, care se practică în a treia zi de Paști, în multe locuri din sudul României. Practicarea acestuia are rolul de a invoca ploaia prin ritualul stropitului cu apă a tuturor participanților în alai. În tradiție, se credea că era suficient să imiți ploaia pentru producerea ei. Obiceiul constă în grupuri de femei, tinere sau bătrâne, gătite cu flori sau ramuri verzi, care intră în gospodării și cântă și dansează, iar apoi gazdele le udă cu apă rece. Există credința că măștile verzi (florile, frunzele) vor influența bogăția culturilor.

### Caloianul

Un obicei practicat tot după Paște și care face trimitere la ritualul zeului care moare și învie. Caloianul era o păpușă realizată din lut și care era îngropată și lăsată în câmp, iar după 9-40 zile era dezgropată și rupta în bucăți, iar bucățile aruncate pe câmp. Se credea că, păpușa îngropată în pământ, Caloianul, putea influența, la fel ca zeul antic, bogăția culturilor și regenerarea vegetației. Caloianul, la fel ca și Paparuda, sunt ritualuri practicate pentru fertilitatea pământului.

*„Proiect cofinanțat din Fondul Social European, prin Programul Operațional Capacitate Administrativă 2014-2020”*





## Focurile de mucenici

Ritual practicat în ziua de 9 Martie, dimineața zilei de Mucenici, și care înseamnă incinerarea simbolică a spiritului iernii și renașterea spiritului verii. Copiii scormoneau cu bețele prin foc, iar mamele împrăștia cenușă în jurul casei și ogradei. Focurile de Mucenici aveau mai multe funcții: de purificare (curățirea de forțele malefice în ultima zi a anului vechi și prima zi a noului an), preventivă (întâmpinarea neplăcerilor provocate de șerpi și insecte pe timp de vară), fertilizarea grădinilor, viilor și livezilor prin împrăștierea cenușii. Întrucât erau aprinse cu prilejul echinocțiului de primăvară (pe stil vechi), se crede că Focurile de Mucenici aveau principala menire de a ajuta Soarele să se ridice tot mai sus pe cer, pentru a depăși echilibrul perfect dintre lumină și întuneric.

## Oleleul

Practicat în timpul sărbătorilor de iarnă, Oleleul este căpetenia unei cete formată din băieți și bărbați tineri care pleacă la colindat străbătând ulițele. Oleleul este costumat cu o mască roșie cu gura mare și dinți mari firoși, cu coarne care sunt legate între ele cu ardei roșii iuți, iar pe deasupra poartă o șubă voluminoasă din blană de oaie. Costumația în sine este înspăimântătoare întrucât are rolul de a speria. Copiii ies la porți să îl vadă și se iau după el, iar uneori, oleleul se întoarce și se face spre ei, iar copiii țipă și fug încântați. Oleleul și ceata lui de colindători merg doar la casele celor înstăriți și gospodari, unde sunt primiți cu veselie și mândrie de gazde, primesc bani și sunt așezați la masă. Cel care a avut rolul de oleleu, nu intră în biserică și nu se spovedește tot anul acela.

*„Proiect cofinanțat din Fondul Social European, prin Programul Operațional Capacitate Administrativă 2014-2020”*







## Semănatul

Tot un obicei de iarnă, „semănatul”, se practică în ajun, noaptea sau dimineața de Anul Nou. Obiceiul este practicat de copii, tineri și bărbați, „semănători”, fiecare având în buzunar o mână de orez, grâu sau porumb pentru semănat. Se cântă niște versuri populare despre semănat, și există credință că în funcție de primul intrat pe ușă, fată sau băiat, aceluși gospodar urmează să i se nască un fiu sau o fiică, dar și că vă avea în ograda pui de animale femele sau masculi. Gospodăriile unde locuiesc fete de măritat, accepta doar „semănători” chipeși și sănătoși. Semănătorii aruncă semințele în casă, în ogradă și peste oameni, iar apoi nu se mai mătură casa.

## Cucii

Reprezintă un ritual de purificare și fertilizare a spațiului și timpului, practicat numai în sud-estul țării în prima zi după Lăsatul Secului, prin practica magică a Bătutului, de către feciorii și bărbații tineri și în putere, mascați și deghizați în ciudate reprezentări zoomorfe. În prima dimineață după Lăsatul Secului, „cucii” alergau pe ulițe după copii, femei și bărbați pe care îi atingeau sau chiar trânteau la pământ uneori. Seara se strângeau și colindau din casă în casă pentru a încinge câte o horă. Se credea că prin intermediul măștii și zgomotul clopotului, „cucul” alunga spiritele rele și boala.

## Duminica Mare

Zi de sărbătoare și odihnă în rândul creștinilor, în această zi, în Dobrogea, exista și obiceiul că flăcăii din mai multe sate să se adune laolaltă și să se lupte. Acești luptători de numesc pehlivani, iar lupta purtată de ei, pehlivanie. Pehlivanii sunt goi până la brâu, iar ca arme de luptă nu au decât brațele. În unele sate din Dobrogea, se practica unsul corpului cu untdelemn.

*„Proiect cofinanțat din Fondul Social European, prin Programul Operațional Capacitate Administrativă 2014-2020”*





Târgurile meșterilor populari, pe lângă desfacerea de produse de arta tradițională, sunt și prilej pentru organizarea de manifestări folclorice, spre încântarea și deliciul locuitorilor, dar și al turiștilor care se află în zonă. Cele mai vechi festivități populare organizate în Dobrogea, sunt: **Sărbătoarea Teilor în Lunca Vița, Ziua Internațională a Dunării la Tulcea, Delta Fest la Sulina și Festivalul Internațional al Bărcilor cu Vâsle la Tulcea.**

*„Proiect cofinanțat din Fondul Social European, prin Programul Operațional Capacitate Administrativă 2014-2020”*

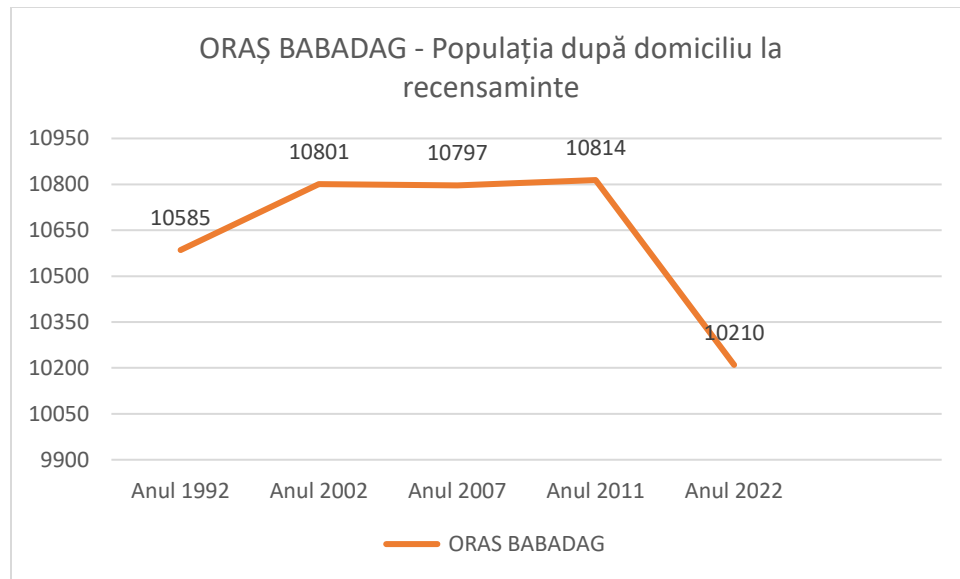




## H. DIMENSIUNEA SOCIALĂ

### Evoluția demografică

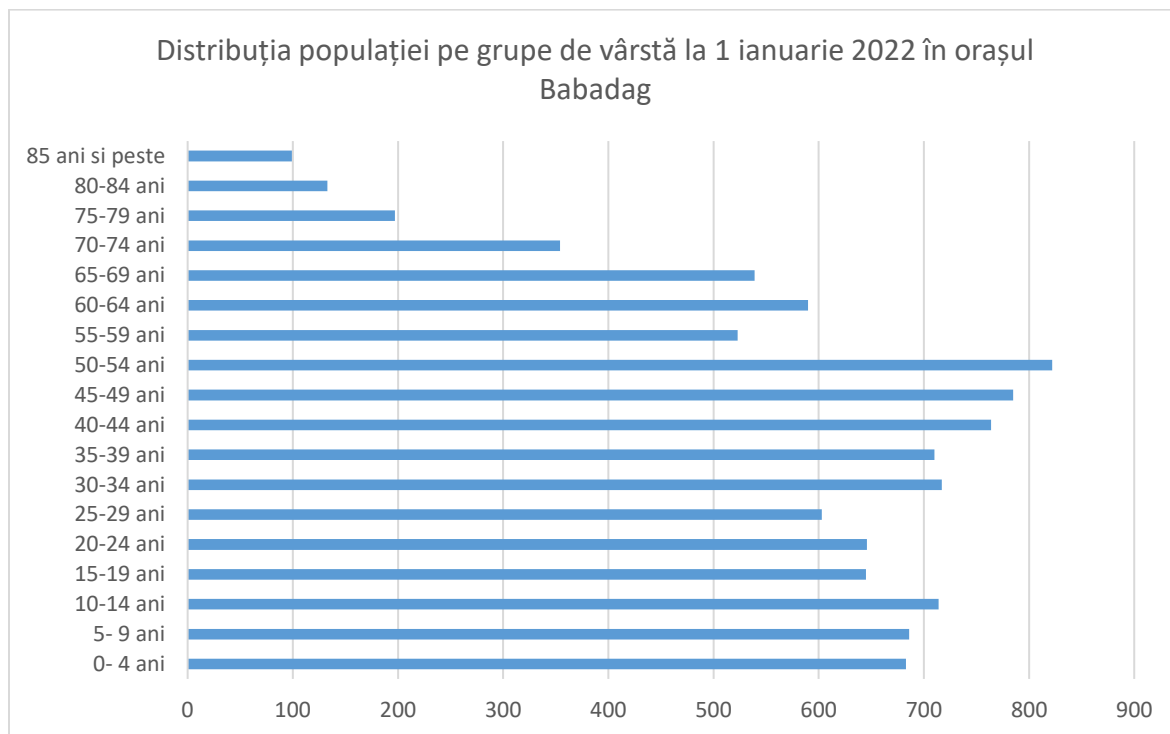
Orașul Babadag este a treia localitate din județul Tulcea în ceea ce privește numărul de locuitori, având, la 1 ianuarie 2022, o populație stabilă de 10.210 de locuitori (4,47% din populația totală a județului Tulcea), conform Institutului Național de Statistică, seriile TEMPO.



Sursa datelor: INSSE TEMPO POP107D

„Proiect cofinanțat din Fondul Social European, prin Programul Operațional Capacitate Administrativă 2014-2020”





Sursa datelor: INSSE TEMPO POP107D

Se observă o tendință de îmbătrânire a populației orașului Babadag, însă indicele de îmbătrânire demografică este sub nivelul național, cu 63 persoane vârstnice la 100 persoane tinere.

La nivel național, indicele de îmbătrânire demografică s-a depreciat cu aproape 20 de puncte procentuale, crescând la 121,2 persoane vârstnice la 100 persoane tinere (RPL 2021) comparativ cu 101,8 (RPL2011).

### Forța de muncă

În ceea ce privește șomerii, la sfârșitul anului 2022 în Babadag erau înregistrați un număr de 71 de șomeri.

*„Proiect cofinanțat din Fondul Social European, prin Programul Operațional Capacitate Administrativă 2014-2020”*





Ponderea șomerilor înregistrați la sfârșitul lunii în totalul resurselor de muncă: 1,1%

Numărul mediu al salariaților: 1.716.

*„Proiect cofinanțat din Fondul Social European, prin Programul Operațional Capacitate Administrativă 2014-2020”*





## I. MEDIU

### Calitatea factorilor de mediu

#### Calitatea și cantitatea apei potabile

Rezerva de apă potabilă a orașului Babadag se află în apropierea localității Satu-Nou, apa de o calitate deosebită, așa cum se poate observa și din analiza calitativă a apei din ultimii trei ani.

Apa captată de la toate forajele îndeplinește condițiile de potabilitate conform buletinelor de analiza a apei (Buletin de analiza Nr. HP-09.11.18.04-06).

Surse majore de poluare a apelor nu există, apele uzate care ajung în stația de epurare sunt în cea mai mare parte de natură menajeră.

#### Poluarea apelor de suprafață

Stația de epurare și rețeaua de canalizare colectoare existente în orașul Babadag pot prelua noile debite de apă uzată menajeră provenite de la extinderea rețelei și de noile branșamente din prezentul proiect.

De aici și necesitatea ca apele uzate menajere să poată fi colectate și epurate în stația de epurare a localității, reducând astfel impactul asupra mediului (solul, pânza freatică) nemaifolosind unele soluții de colectare a apelor uzate menajere mai puțin ecologice (fose, bazine vidanjabile etc).

*„Proiect cofinanțat din Fondul Social European, prin Programul Operațional Capacitate Administrativă 2014-2020”*





## Sistemul de canalizare si stația de epurare

În prezent, sistemul de canalizare al orașului Babadag este un sistem separativ, insuficient dezvoltat. Acesta preia apa uzată de la un număr de 2,682 consumatori, ceea ce reprezintă 60% din totalul consumatorilor conectați la rețeaua de distribuție, respectiv 60% din numărul total de locuitori din localitate.

În anul 2012 s-au finalizat lucrările de reabilitare și extindere, în unele zone, ale sistemului de canalizare existent al orașului Babadag.

Rețeaua de canalizare a localității este în sistem separativ (divizor). Apele pluviale de pe raza orașului se evacuează gravitațional prin intermediul rigolelor în pârâul Tabana.

Orașul Babadag dispune de stație de epurare modernă, reabilitată, de tip deschis, și de rețea de canalizare pe o serie din străzile sale. Atât stația de epurare, cât și rețeaua de canalizare existente sunt dimensionate pentru preluarea tuturor debitelor de apă uzată menajeră ale localității, provenită atât de la populație, cât și de la agenții economici.

## Poluarea atmosferei datorate traficului rutier

Teritoriul administrativ al orașului Babadag este străbătut de drumul național DN 22, care este asfaltat și se află în stare bună de funcționare. Principala carență a străzilor din oraș o constituie faptul că nu sunt modernizate, existând porțiuni unde circulația pietonală și cea carosabilă se incomodează reciproc. Rețeaua stradală din intravilan, în lungime totală de 51,25 km este structurată pe mai multe tipuri în funcție de stratul de uzură, respectiv:

*„Proiect cofinanțat din Fondul Social European, prin Programul Operațional Capacitate Administrativă 2014-2020”*





- asfalt - 19,24 km
- macadam - 13,87 km
- pavele (piatra cubica) - 15,22 km
- pământ - (neamenajate) - 1,84 km
- în lucru, asfaltare—1,06 km

Deseori, relația dintre localitate și diverse puncte de interes este realizată prin drumurile de exploatare din pământ sau pietruite.

#### Poluarea atmosferei datorită emisiilor rezultate din arderi

Încălzirea gospodăriilor se face individual atât prin sobe cât și prin centrale proprii care se încălzesc cu combustibil solid. Alimentarea cu gaze naturale ar fi posibilă, ținând cont că există în extremitatea nord-vestică a teritoriului administrativ trece magistrala de gaze Dn600 Mihai Bravu-Năvodari, care traversează Dobrogea de la nord la sud.

#### Poluarea atmosferei datorită emisiilor rezultate de la fermele zootehnice

Locuitorii orașului Babadag, posesori de mici ferme animale folosesc gunoiul din grajduri sau din adăposturile animalelor pentru realizarea îngrășământului natural (compostul) pe care-l împrăștie pe terenurile agricole. Pentru realizarea compostului sunt folosite materiale organice rezultate din funcționarea fermei, împreună cu deșeurile vegetale colectate selectiv. Acest proces de obținere a compostului elimină în atmosferă mirosuri netoxice.

#### Poluarea solului și a apelor subterane datorită infiltrărilor de ape uzate provenite la populație

*„Proiect cofinanțat din Fondul Social European, prin Programul Operațional Capacitate Administrativă 2014-2020”*







Evacuarea necontrolată pe sol sau colectarea apelor uzate în puțuri absorbante sau în fose septice în zone ale orașului Babadag în care nu există rețele de canalizare reprezintă o sursă importantă de poluare a solului și apelor subterane. Ținând cont de posibilitatea de contaminare, prin antrenare, inundare, infiltrare în sol, a surselor de apă subterane, impactul asupra sănătății umane și asupra mediului poate fi semnificativ, iar cel asupra calității vieții poate fi apreciat considerabil. Pentru rezolvarea acestei poluări s-au luat măsuri cu privire la evacuarea apelor menajere și are în fază de evaluare proiecte pentru canalizare - modernizare, extindere pentru localitatea Babadag.

Poluarea solului și a apei subterane asociată utilizării în agricultură a îngrășămintelor chimice și a pesticidelor.

Prin Ord. MMDD 1552/2008, în județul Tulcea au fost identificate 41 de zone vulnerabile la poluarea cu nitrați. Chimizarea în exces și unilaterală desfășurată în anii din urmă au tulburat echilibrul ecologic din sol, afectând procesul de conversie (viteza repunerii în circulație a materiei și energiei din sol), ceea ce a dus la scăderea potențialului productiv. S-au luat măsuri de identificare în scopul asocierii îngrășămintelor minerale cu cele organice, sau alternării administrării lor, astfel că îngrășămintele organice să fie administrate cel puțin odată la 3 - 4 ani.

În orașul Babadag nu se practică decât parțial agricultura ecologică. Îngrășămintele chimice sunt utilizate de obicei în măsura primirii subvențiilor de la stat, în rest este folosit gunoiul de grajd.

Poluarea solului și apelor subterane datorată stocării incorecte a dejecțiilor animaliere din agricultură de la fermele zootehnice

*„Proiect cofinanțat din Fondul Social European, prin Programul Operațional Capacitate Administrativă 2014-2020”*





Deși deșeurile animaliere se încadrează în clasa celor ușor degradabile, acestea generează în procesul de descompunere diferite gaze și substanțe care pot constitui o sursă de impact semnificativă asupra mediului, și în special asupra solului. Se urmărește inventarierea fermelor zootehnice cu potențial de poluare a solului, indiferent de capacitate și se vor lua măsuri de protecție a solului prin depozitarea acestor deșeuri animaliere controlate.

### Poluarea solului și apelor subterane datorată stocării incorecte a deșeurilor menajere

Colectarea deșeurilor se realizează de operatorul serviciului de salubritate - concesionar, săptămânal programul fiind stabilit de autoritatea administrației publice locale împreună cu operatorul economic, în funcție de cantitățile colectate și de volumul recipientelor de colectare.

Transportul deșeurilor, în funcție de proveniența acestora, se realizează numai de operatorul serviciului de salubritate, care trebuie să utilizeze autovehicule destinate acestui scop, acoperite și prevăzute cu dispozitive de golire automată a recipientelor de colectare, care să nu permită împrăștierea deșeurilor sau a prafului, emanarea de noxe sau scurgeri de lichide în timpul transportului. De gestionarea, colectarea și transportul deșeurilor în Babadag se ocupă societăți specializate.

### Riscuri naturale

În zona cu risc, în special în intravilanul localității, se înscriu toate terenurile aferente malurilor și versanților râurilor, văile și ravenele; Aceste terenuri sunt slabe, cu structura macroporică, la precipitații mai abundente sunt supuse eroziunii și alunecărilor, terenul este neconstruibil.

*„Proiect cofinanțat din Fondul Social European, prin Programul Operațional Capacitate Administrativă 2014-2020”*





## Arii naturale protejate

La nivelul orașului Babadag se regăsesc atât arii naturale protejate de interes național (Rezervația Pădurea Babadag-Codru și Rezervația Botanică Korum Tarla), cât și arii naturale protejate de interes comunitar la nivel european (arii naturale protejate NATURA 2000: ROSCI 0065 - Delta Dunării, ROSCI 0201 - Podișul Nord Dobrogean, ROSPA0031- Delta Dunării și Complexul Razim - Sinoe și ROSPA0091- Pădurea Babadag).

*„Proiect cofinanțat din Fondul Social European, prin Programul Operațional Capacitate Administrativă 2014-2020”*





## J. APRECIERI GENERALE ALE PĂRȚILOR INTERESATE

Prin realizarea de interviuri, a fost identificată opinia stakeholderilor despre importanța turismului, din punct de vedere economic și social, pentru orașul Babadag, principalele atuuri turistice ale orașului, dar și principalele direcții de dezvoltare a turismului la nivelul orașului Babadag, în viziunea reprezentanților mediului de afaceri, ai societății civile, dar și ai instituțiilor publice de la nivelul local și ai deconcentratelor.

### Factori ai dezvoltării turistice în Orașul Babadag

În procesul de elaborare a Strategiei de Dezvoltare Turistică a Orașului Babadag 2023-2027, a avut loc consultarea reprezentanților mediului de afaceri, ai societății civile, dar și ai instituțiilor publice de la nivelul local, pentru a oferi documentului strategic o fundamentare bazată pe date concrete și percepții ale părților interesate.

Astfel, au fost colectate date de la nivelul stakeholderilor cu scopul de a fi prelucrate și analizate pentru a fi utilizate în procesul de elaborare a Strategiei de Dezvoltare Turistică a Orașului Babadag 2023-2027. Așadar, aplicarea chestionarelor a avut rolul de a explora în profunzime opiniile și experiența persoanelor aparținând unor categorii considerate relevante pentru analiză.

Într-o majoritate covârșitoare, respondenții consideră că dezvoltarea turismului ar ajuta la dezvoltarea economiei locale în orașul Babadag, 80% dintre aceștia afirmând că sunt mulțumiți de faptul că în orașul Babadag este un punct de atracție pentru turiști.

În ceea ce privește **profilul turistului** care alege Babadag ca destinație turistică, 75% dintre cei care au răspuns consideră că **famiile cu copii** sunt principalul grup de

*„Proiect cofinanțat din Fondul Social European, prin Programul Operațional Capacitate Administrativă 2014-2020”*





utilizatori ai produselor și serviciilor turistice oferite de orașul Babadag, turiștii din România percepuți ca având cel mai mare interes pentru a vizita obiectivele și resursele turistice din zonă.

90% dintre respondenți consideră social media prin Facebook, Instagram, influenceri etc. drept cele mai eficiente canale de promovare a destinației turistice orașul Babadag.

### Principalele probleme sau nevoi ale turismului în Orașul Babadag

Cele mai importante aspecte, care împiedică orașul Babadag să atragă mai mulți turiști, sunt considerate a fi **obiectivele turistice nevalorificate la adevărata valoare**, cu 70% din răspunsuri, alături de **lipsa unei strategii de promovare coerente și consecvente la nivelul orașului**, cu 50%.

În același timp, participanții la sondaj afirmă că **îmbunătățirea infrastructurii adiacente rezervațiilor naturale din zona Babadag (84,2%)** și **îmbunătățirea infrastructurii adiacente monumentelor și siturilor arheologice (52,6%)** sunt cele mai importante investiții care pot face din orașul Babadag o destinație turistică mai atractivă. Abia pe locul 3 se află îmbunătățirea bazei de cazare, cu 47,4% dintre răspunsuri.

### Domeniile cu potențial ridicat de dezvoltare

În ceea ce privește atuurile turistice ale orașului, cel mai des menționate sunt **bogația și varietatea numeroaselor rezervații naturale**, alături de patrimoniul antropic, reprezentat de **monumente, clădiri și ansabluri de arhitectură și istorie**. În acest sens, majoritatea participanților au identificat ca principale obiective de atracție

*„Proiect cofinanțat din Fondul Social European, prin Programul Operațional Capacitate Administrativă 2014-2020”*





turistică a orașului atât elemente naturale, cât și antropice: **Pădurea Babadag, Lacul Babadag, Geamia turcească cu Mormântul lui Ali Gaza-Pasa și Muzeul de Artă Orientală Babadag - Casa Panaghia.** Cu mai puține menționări, dar deopotrivă de atractive din punct de vedere turistic, amintim **Platoul cu sculpturi și Mausoleul Sarî Saltuk Baba Dede.**

Conform răspunsurilor primite, Orașul Babadag este caracterizat de turismul de tranzit (50%), urmat de turismul de weekend (33,3%).

Forma de turism considerată a avea cel mai mare potențial de dezvoltare pentru orașul Babadag este **Turismul de evenimente** (Zilele orașului Babadag, Festivalul Enisala - Unitate la Cetate, competiția ENISALA FORTRESS etc.), urmat îndeaproape de **Turismul cultural-istoric.**

### Proiecte esențiale de dezvoltare a turismului pentru Orașul Babadag

Prin întrebările 17, 18 și 19 ale grilei de interviu s-a urmărit identificarea de proiecte concrete pe care repondenții le consideră esențiale pentru dezvoltarea locală, atât din perspectiva domeniului în care fiecare repondent activează, cât și din afara acestuia. Răspunsurile au fost variate, abordând mai multe dimensiuni, astfel că, în urma procesului de prelucrare a răspunsurilor primite la cele trei întrebări, ideile repondenților au fost structurate după cum urmează:

Acestea pot fi grupate în două categorii principale:

*„Proiect cofinanțat din Fondul Social European, prin Programul Operațional Capacitate Administrativă 2014-2020”*





### Proiecte de infrastructură de acces sau signalistică obiective turistice:

- amenajare și marcarea circuit biciclete pădurea Babadag (vizitare sculpturi cabana, dealul Koyun Baba, diversitatea naturala, floră și faună - ghiocei de pădure, lăcrămioare, bujori),
- amenajare și marcarea trasee turistice pădurea Babadag,
- amenajare cale acces spre lacul Babadag,
- amenajare cale de acces la Mormântul lui Koyun Baba aflat pe dealul Babadag,
- o mai bună semnalizare a obiectivelor culturale - turistice din oraș,
- finalizare infrastructură rutieră la nivelul orașului Babadag,
- asigurarea transportului către obiectivele turistice/ înființare transport public local.

### Proiecte de infrastructură de agrement și de cazare:

- organizare de evenimente culturale-artistice și sportive, de ex. reluarea Festivalului "Flori de tei"- festival ce implica participarea mai multor ansambluri folclorice locale, județene,
- reînființarea taberei de sculptură de pe versantul de sud al dealului Koyun Baba,
- construirea de tabere pentru copii și tineret,
- dezvoltarea Cabanei Babadag,
- amenajare zone de agrement la Lacul Babadag: amenajarea unui port turistic, cu organizarea de plimbari pe lacul Babadag și lacul Razim sau Razelm, amenajare ștrand,
- amenajare de locuri de campare Padurea Babadag,
- amenajare parc de agrement la marginea pădurii Babadag,

*„Proiect cofinanțat din Fondul Social European, prin Programul Operațional Capacitate Administrativă 2014-2020”*





- investiții în infrastructura de cazare și alimentație publică: înființarea de pensiuni, restaurante care promovează gastronomia locală,
- organizare de târguri tradiționale, meșteșugărești și cu produse tradiționale dobrogene,
- magazine cu produse gastronomice specifice zonei și magazine cu suveniruri.

### Direcțiile strategice de dezvoltare care ar trebui încurajate

Contribuția importantă a analizei de față se referă în primul rând la o identificarea principalelor direcții de dezvoltare turistică a Orașului Babadag, în viziunea persoanelor interesate.

În rezumat, acestea se referă, pe de o parte, la investiții în infrastructura de acces la obiectivele turistice deja existente și în tot ceea ce înseamnă semnalizarea acestora și, pe de altă parte, la crearea de facilități turistice și de agrement, care să permită atât creșterea numărului de turiști care vizitează zona, dar mai ales creșterea înnoptărilor.

Direcțiile strategice de dezvoltare a turismului în Orașul Babadag pot fi susținute prin punctele tari ale acestei zone și sunt propuse pentru a ameliora punctele slabe în vederea creșterii competitivității pe piața turismului:

1. **Modernizarea infrastructurii turistice:** creșterea accesibilității obiectivelor turistice prin amenajarea/reabilitarea căilor de acces, amplasarea de panouri de informare și promovare turistică, dezvoltare zone de agrement, amenajare a lacurilor în scop turistic, amenajare zone de popas și camping, modernizare/ creștere a numărului structurilor de primire turistică etc.
2. **Dezvoltarea produselor turistice:** turism cultural-religios, turismul foto-safari în rezervațiile naturale din zonă, turismul cu tematică științifică practicat de

*„Proiect cofinanțat din Fondul Social European, prin Programul Operațional Capacitate Administrativă 2014-2020”*







specialiști și cercetători, turism gastronomic (în contextul în care experiențele gastronomice sunt o componentă esențială în atragerea turistilor și în determinarea acestora să revină), evenimente și festivaluri, turism activ (amenajare trasee pentru drumeție, accesibile pentru diverse categorii de turiști, amenajarea de trasee pentru cicloturism), sprijinirea dezvoltării/ reluării de competiții sportive în regiune.

3. **Promovarea turistică:** elaborarea unui brand turistic local pentru destinația turistică Babadag, dezvoltarea platformelor on-line de promovare a destinației turistice și utilizarea rețelelor sociale în promovarea turistică, promovarea ofertelor turistice prin includerea acestora în cataloagele touroperatorilor români și străini, crearea unei aplicații pentru tehnologiile mobile cu informații referitoare la destinația turistică Orașul Babadag etc.
4. **Dezvoltarea resurselor umane în sectorul turistic:** îmbunătățirea nivelului de pregătire profesională a personalului implicat în turism, absorbirea absolvenților din liceul din oraș în domeniul HORECA, calificarea/reconversia profesională a în vederea dobândirii de competențe specifice sectorului turistic etc.
5. **Susținerea dezvoltării turismului durabil.** Tot mai multe destinații promovează componenta lor „verde” pentru a atrage cât mai mulți turiști și a-și îmbunătăți imaginea: obținerea de către structurile de cazare turistică a „etichetelor verzi” în vederea adoptării de diverse practici „verzi” (mâncare locală organică, folosirea surselor de energie regenerabile, reciclare etc), implementarea de campanii de ecologizare a arealelor turistice etc.

*„Proiect cofinanțat din Fondul Social European, prin Programul Operațional Capacitate Administrativă 2014-2020”*



## K. ANALIZA SWOT A ACTIVITĂȚII TURISTICE DIN ORAȘUL BABADAG

PUNCTE TARI	PUNCTE SLABE
<p><b>Resurse turistice naturale</b> - Existența unui număr mare de arii protejate:</p> <ul style="list-style-type: none"> <li>• Rezervația botanică "KorumTarla"</li> <li>• Rezervația naturală "Dealul Bujorului"</li> <li>• Rezervatia naturala Varful Secarului</li> <li>• Pădurea Babadag-Codru</li> <li>• Muntele Consul</li> <li>• Dealul Koyun Baba</li> <li>• Lacul Razlem</li> <li>• Lacul Babadag</li> </ul> <p><b>Resurse turistice antropice</b> - Existența unui număr mare de vestigii arheologice, monumente istorice de arhitectură și artă, muzee și obiective culturale, mănăstiri și obiective de turism ecumenic:</p> <ul style="list-style-type: none"> <li>• <i>monumente și situri arheologice:</i> situl arheologic cetatea Enisala, platoul cu sculpturi, cetatea Ibida, cișmeaua Kalaigi,</li> </ul>	<p>Insuficienta punere în valoare a monumentelor istorice prin amenajări arhitecturale specifice</p> <p>Insuficienta dezvoltare/valorificare a infrastructurii de agrement;</p> <p>Lipsa unui sistem organizat de indicatoare pentru obiectivele turistice, în cel puțin o limbă de circulație internațională</p> <p>Număr scăzut de turiști străini care vizitează orașul</p> <p>Lipsa transportului public către obiectivele turistice</p> <p>Lipsa personalului specializat la nivelul structurilor de primire turistică</p> <p>Activitati de marketing turistic și management al destinației insuficient dezvoltate</p> <p>Numărul mic de unități de cazare raportat la numărul de locuitori ai orașului (conform INS, un hotel și o pensiune turistică).</p>

<ul style="list-style-type: none"><li>• <i>monumente și ansambluri memoriale</i>: mausoleul lui Sari Saltuk Baba Dede, mormântul lui Ali Gazi Pasa,</li><li>• <i>așezări și vestigii culturale și edificii religioase</i>: mănăstirea Visterna, mănăstirea Codru, geamia turcească,</li><li>• <i>monumente, clădiri și ansabluri de arhitectură și istorie</i>: muzeul de artă tradițională Enisala, Casa Panaghia cu muzeul de artă orientală.</li></ul> <p>Regiune în care s-au păstrat datini și obiceiuri Bucătărie tradițională și specialități regionale ca bază pentru turismul gastronomic.</p> <p>Poluare redusă.</p> <p>Poziția geografică a zonei: punct de plecare spre numeroase și variate destinații turistice.</p>	
OPORTUNITĂȚI	AMENINȚĂRI
Existența Centrului de informare și promovare turistică Babadag Adresa: Republicii, Nr. 89, BABADAG, 825100.	Forța de muncă și fluctuația personalului. Utilizarea ineficientă a fondurilor destinate dezvoltării turismului local. Starea precară a unor drumuri.



UNIUNEA EUROPEANĂ



Programul Operațional Capacitate Administrativă  
Competența face diferența!



Instrumente Structurale  
2014-2020

Valorificarea în activitatea de promovare a destinației și în proiectarea produselor turistice, a denumirii de „Sinaia Dobrogei”. Avantajele climatice oferă posibilități de a atrage turiști în toate anotimpurile.

Valorificarea potențialului turistic al orașului și a zonei, amenajarea mai multor zone de agrement, înfrumusețarea imaginii orașului și a zonei, etc., reprezintă oportunități care pot fi exploatate de factorii interesați de dezvoltare a turismului.

Interes internațional crescut pentru turismul cultural, ecoturism, de aventura.

Posibilitatea practicării turismului științific și de tip foto-safari.

Foarte bune perspective pentru a exploata zonele de pădure, deal din jurul orașului prin amenajarea de trasee pentru cicloturism, trasee pentru drumeție, amenajarea de zone de agrement și zone de camping.

Valorificarea potențialului de agrement pe care îl au lacurile Babadag și Razim sau

Folosirea în prea mică măsură a potențialului turistic natural și antropoc.

Incapacitatea de a implica sectorul turistic în sprijinul unui program de marketing turistic.

*„Proiect cofinanțat din Fondul Social European, prin Programul Operațional Capacitate Administrativă 2014-2020”*





Razelm: pescuit sportiv, caiac-canoe, ambarcațiuni de agrement.

Valorificarea interesului pentru festivaluri și tabere de creație care au loc în orașe mici, în natură: reînființarea Taberei de Sculptură de la Babadag.

Creșterea numărului de turiști care au ca motivație diferite forme de turism cultural. Dezvoltarea turismului gastronomic, în contextul în care experiențele gastronomice sunt o componentă esențială în atragerea turistilor și în determinarea acestora să revină.

Oportunități de finanțare a turismului prin fonduri publice.

Existența Master Planului de Dezvoltare a Turismului în România.

Implementarea de proiecte de infrastructură turistică de către administrația publică locală.

*„Proiect cofinanțat din Fondul Social European, prin Programul Operațional Capacitate Administrativă 2014-2020”*





## L. VIZIUNE ȘI OBIECTIVE

### Viziune

- Orașul Babadag va cunoaște o dezvoltare semnificativă a turismului prin revitalizarea acestuia, atragerea de capital, prin stimularea investițiilor în turism, prin înființarea de întreprinderi în domeniul HORECA și alinierea celor existente la standarde europene, prin valorificarea poziționării geografice și a resurselor locale specifice;
- Orașul Babadag va răspunde cererilor turiștilor prin crearea de experiențe turistice bazate pe resursele naturale și pe patrimoniul cultural și istoric existent la nivelul orașului.
- Orașul Babadag va deveni o destinație preferată de turiștii autohtoni și internaționali pasionați de turismul activ și de turismul cultural-religios.

### Obiectiv general

Cadrul natural deosebit și patrimoniul cultural recomandă Orașul Babadag ca o destinație turistică importantă pentru S-E României.

Obiectivul general este dezvoltarea durabilă, competitivă și integrată a turismului din Orașul Babadag prin exploatarea eficientă a resurselor naturale și culturale existente, investiții în infrastructura turistică modernă, asigurarea de forță de muncă înalt calificată și promovarea intensă a ofertei turistice locale.

*„Proiect cofinanțat din Fondul Social European, prin Programul Operațional Capacitate Administrativă 2014-2020”*





## Obiective strategice

1. Modernizarea infrastructurii turistice din Orașul Babadag.
2. Dezvoltarea și consolidarea unor produse turistice strategice pentru destinația turistică Orașul Babadag, bazate pe resursele naturale și antropice specifice.
3. Promovarea turistică centrată pe valorile, istoria, peisajul, patrimoniul arheologic, arhitectura, gastronomia, tradițiile locale.
4. Dezvoltarea resurselor umane în sectorul turistic prin îmbunătățirea capacităților, abilităților, performanțelor personalului implicat direct sau indirect în activități de turism.
5. Sustinerea dezvoltării turismului durabil prin promovarea componentei „verzi”.

## Obiective specifice

1. **Modernizarea infrastructurii turistice din Orașul Babadag.**
  - 1.1 Creșterea accesibilității obiectivelor turistice prin amenajarea/reabilitarea căilor de acces, amplasarea de panouri de informare și promovare turistică.
  - 1.2 Dezvoltare zone de agrement, amenajare a lacurilor în scop turistic, amenajare zone de popas și camping.
2. **Dezvoltarea și consolidarea unor produse turistice strategice pentru Orașul Babadag.**
  - 2.1 Dezvoltarea formelor de turism care valorifică resursele specifice zonei: turismul cultural-religios, turismul activ (prin amenajare trasee pentru drumeție, accesibile pentru diverse categorii de turiști, amenajarea de trasee pentru cicloturism), turismul foto-safari în rezervațiile naturale din zonă, turismul cu tematică științifică practicat de specialiști și cercetători, turism gastronomic.
  - 2.2 Sprijinirea dezvoltării/ reluării de competiții sportive în regiune.

*„Proiect cofinanțat din Fondul Social European, prin Programul Operațional Capacitate Administrativă 2014-2020”*





2.3 Valorificarea interesului pentru festivaluri și tabere de creație care au loc în orașe mici, în natură: reînființarea Taberei de Sculptură de la Babadag.

### 3. Îmbunătățirea promovării turistice.

3.1 Elaborarea unui brand turistic local pentru destinația turistică Babadag.

3.2 Dezvoltarea platformelor on-line de promovare a destinației turistice și utilizarea rețelelor sociale în promovarea turistică.

3.3 Crearea unei aplicații pentru tehnologiile mobile cu informații referitoare la destinația turistică Orașul Babadag.

### 4. Dezvoltarea resurselor umane în sectorul turistic.

4.1 Îmbunătățirea nivelului de pregătire profesională a personalului implicat în turism.

4.2 Calificarea/reconversia profesională a în vederea dobândirii de competențe specifice sectorului turistic.

4.3 Absorbirea absolvenților din liceul din oraș în domeniul HORECA.

### 5. Sustinerea dezvoltării turismului durabil prin promovarea componentei „verzi”.

5.1 Obținerea de către structurile de cazare turistică a „etichetelor verzi” în vederea adoptării de diverse practici „verzi” (mâncare locală organică, folosirea surselor de energie regenerabile, reciclare etc).

5.2 Implementarea de campanii de ecologizare a arealelor turistice.

*„Proiect cofinanțat din Fondul Social European, prin Programul Operațional Capacitate Administrativă 2014-2020”*







## M. CORELARE CU ALTE DOCUMENTE PROGRAMATICE

### Abordarea strategică pentru 2023 - 2027

Având în vedere că în perioada elaborării prezentului document strategic, ne aflăm la începutul perioadei de programare UE 2021 - 2027, se are în vedere identificarea surselor de finanțare nerambursabilă care vor fi disponibile și la care orașul Babadag, împreună cu entitățile din subordine sau terți parteneri pot aplica pentru finanțarea investițiilor prioritare pentru municipiu în domenii precum infrastructură și servicii publice, cultură și patrimoniu, acțiuni socio-culturale, educaționale și sportive, protecția mediului și eficiență energetică, competitivitate economică.

**Obiectivele de dezvoltare** răspund și următoarelor documente de planificare-programare:

*Acordul UE de parteneriat pentru România aferent perioadei de programare 2021 - 2027;*

*Strategii naționale:*

- Strategia Națională a României Pentru Dezvoltarea Turismului 2023-2035;
- Strategia Națională pentru Dezvoltarea Durabilă a României 2030 (SNDDR 2030);
- Planul Național de Acțiune pentru implementarea Strategiei Naționale pentru Dezvoltarea Durabilă a României 2030;
- Strategia Națională privind Schimbările Climatice 2013 - 2020;
- Master Planul pentru Dezvoltarea Turismului Național 2007 - 2026.

*„Proiect cofinanțat din Fondul Social European, prin Programul Operațional Capacitate Administrativă 2014-2020”*





*Strategii și planuri de dezvoltare de la nivel regional, județean și metropolitan:*

- Planul de Dezvoltare Regională Sud-Est 2021-2027;
- Strategia de Dezvoltare Durabilă a Județului Tulcea 2021 - 2027;
- Strategia de Dezvoltare Locală Babadag 2021-2027.

*„Proiect cofinanțat din Fondul Social European, prin Programul Operațional Capacitate Administrativă 2014-2020”*





## N. PORTOFOLIUL DE PROIECTE PRIORITARE PENTRU PERIOADA 2023 - 2027

Portofoliul de proiecte a fost propus utilizând programele și sursele de finanțare din ciclul financiar 2021 - 2027.

Aceste programe de finanțare pentru perioada de programare financiară a UE 2021 - 2027 sunt:

- Programul Educație și Ocupare
- Programul Creștere Inteligentă, Digitalizare și Instrumente Financiare
- Programul Incluziune și Demnitate Socială
- Programul Asistență Tehnică
- Programul Dezvoltare Durabilă
- Programul Tranziție Justă
- Programul Sănătate
- Programul Transport
- Programul Regional Sud-Est

### I. Proiecte aflate în diferite stadii (selectat pentru finanțare, rezervă)

Nr. crt.	Cod proiect	Titlu	Status	Rol în proiect	Cod apel
1.	155168	Simplificarea procedurilor administrative la nivelul Orasului Babadag	Selectat pentru finanțare	Lider	Cod apel: POCA/972/2/1/Introducerea de sisteme și standarde comune în administrația publică locală ce optimizează procesele orientate către beneficiari în concordanță cu SCAP/1/Introducerea de

*„Proiect cofinanțat din Fondul Social European, prin Programul Operațional Capacitate Administrativă 2014-2020”*



					sisteme și standarde comune în administrația publică locală ce optimizează procesele orientate către beneficiari în concordanță cu SCAP
2.	145270	Dotarea unitatilor de invatamant din Orasul Babadag pentru asigurarea accesului elevilor la procesul de invatare in mediul online	Rezervă	Lider	Cod apel: POC/882/2/4/Îmbunătățirea conținutului digital și a infrastructurii TIC sistemice în domeniul e-educație, e-incluziune, e-sănătate și e-cultură/4/Îmbunătățirea conținutului digital și a infrastructurii TIC sistemice în domeniul e-educație, e-incluziune, e-sănătate și e-cultură
3.	134010	Reabilitare, modernizare și dotare sediu central Primărie, Str. Republicii, nr.89, oraș Babadag, județ Tulcea	Selectat pentru finanțare	Lider	Cod apel: POR/619/3/1/Creșterea eficienței energetice în clădirile rezidențiale, clădirile publice și sistemele de iluminat public, îndeosebi a celor care înregistrează consumuri energetice mari/1/Creșterea eficienței energetice în clădirile rezidențiale, clădirile publice și sistemele de iluminat public, îndeosebi a celor care înregistrează consumuri energetice mari
4.	133537	Serviciu integrat de transport public urban in contextul dezvoltarii	Selectat pentru finanțare	Lider	Cod apel: POR/581/3/2/Reducerea emisiilor de carbon în zonele urbane bazate pe planurile de mobilitate urbană durabilă/2/Reducerea

„Proiect cofinanțat din Fondul Social European, prin Programul Operațional Capacitate Administrativă 2014-2020”



		durabile a Orasului Babadag prin accesarea POR 3.2.			emisiilor de carbon în zonele urbane bazate pe planurile de mobilitate urbană durabilă
5.	132689	Creșterea performanței energetice a sectorului rezidențial - reabilitare termică blocuri de locuințe, 7 buc. Oraș Babadag, Județul Tulcea	Selectat pentru finanțare	Lider	Cod apel: POR/595/3/1/Creșterea eficienței energetice în clădirile rezidențiale, clădirile publice și sistemele de iluminat public, îndeosebi a celor care înregistrează consumuri energetice mari/1/Creșterea eficienței energetice în clădirile rezidențiale, clădirile publice și sistemele de iluminat public, îndeosebi a celor care înregistrează consumuri energetice mari
6.	126710	Modernizare, extindere și eficientizare energetică a sistemului de iluminat public, oraș Babadag, județul Tulcea	Selectat pentru finanțare	Lider	Cod apel: POR/302/3/1/Creșterea eficienței energetice în clădirile rezidențiale, clădirile publice și sistemele de iluminat public, îndeosebi a celor care înregistrează consumuri energetice mari/1/Creșterea eficienței energetice în clădirile rezidențiale, clădirile publice și sistemele de iluminat public, îndeosebi a celor care înregistrează consumuri energetice mari
7.	115509	Modernizare infrastructură de transport regional pe	Selectat pentru finanțare	Asociat	Cod apel: POR/114/6/1/Creșterea gradului de accesibilitate a zonelor rurale și urbane

„Proiect cofinanțat din Fondul Social European, prin Programul Operațional Capacitate Administrativă 2014-2020”



		traseul Niculișel și Turda-Sarichioi			situate în proximitatea rețelei TEN-T prin modernizarea drumurilor județene/1/Creșterea gradului de accesibilitate a zonelor rurale și urbane situate în proximitatea rețelei TEN-T prin modernizarea drumurilor județene
8.	115504	Modernizare infrastructură de transport regional pe traseul Enisala-Babadag-Slava Rusă	Selectat pentru finanțare	Asociat	Cod apel: POR/114/6/1/Creșterea gradului de accesibilitate a zonelor rurale și urbane situate în proximitatea rețelei TEN-T prin modernizarea drumurilor județene/1/Creșterea gradului de accesibilitate a zonelor rurale și urbane situate în proximitatea rețelei TEN-T prin modernizarea drumurilor județene
9.	115022	”Activități Integrate pentru comunitatea urbană marginalizată BABADAG ”AI CUM”	Selectat pentru finanțare	Lider	Cod apel: POCU/138/4/1/Reducerea numărului de comunități marginalizate în care există populație aparținând minorității roma (acele comunități încare populația aparținând minorității roma reprezintă minim 10% din totalul populației la nivelul comunității) aflate în risc de sărăcie și excluziune socială, prin implementarea de măsuri integrate /1/Reducerea numărului de

					comunității marginalizate în care există populație aparținând minorității roma (acele comunități în care populația aparținând minorității roma reprezintă minim 10% din totalul populației la nivelul comunității) aflate în risc de sărăcie și excluziune socială, prin implementarea de măsuri integrate
--	--	--	--	--	--

## II. Proiecte care urmează a fi promovate

În orizontul de timp acoperit de prezenta strategie poate fi pregătit portofoliul de proiecte pentru perioada de programare financiară a UE 2021 - 2027.

Una dintre principalele surse de finanțare a proiectelor Orașului Babadag este **Programul Regional pentru regiunea Sud-Est 2021 - 2027.**

Prezentăm în cele ce urmează principalele caracteristici ale acestuia.<sup>3</sup>

Obiectiv Specific	Priorități de investiții	Acțiuni/Tipuri de proiecte
RSO1.1. Dezvoltarea și sporirea capacităților de cercetare și inovare și	Prioritate: 1. O regiune competitivă prin inovare,	Acțiunea 1.1 Susținerea activităților de cercetare și inovare Acțiunea 1.2 Sprijinirea transferului tehnologic pentru

<sup>3</sup> Elementele prezentate sunt din versiunea aprobată a Programului Regional pentru regiunea Sud-Est 2021-2027

adoptarea tehnologiilor avansate (FEDR)	digitalizare și întreprinderi dinamice	creșterea gradului de inovare a întreprinderilor
RSO1.2. Valorificarea avantajelor digitalizării, în beneficiul cetățenilor, al companiilor, al organizațiilor de cercetare și al autorităților publice (FEDR)		Acțiunea 1.3 Creșterea gradului de digitalizare în IMM-uri Acțiunea 1.4 Susținerea digitalizării serviciilor publice într-un cadru integrat la nivel local și regional
RSO1.3. Intensificarea creșterii sustenabile și creșterea competitivității IMM-urilor și crearea de locuri de muncă în cadrul IMM-urilor, inclusiv prin investiții productive (FEDR)		Acțiunea 1.5 Sprijinirea companiilor prin intermediul infrastructurilor suport de afaceri <b>Acțiunea 1.6 Stimularea activităților inovatoare și creșterea competitivității IMM-urilor</b>
RSO1.4. Dezvoltarea competențelor pentru specializare inteligentă, tranziție industrială și antreprenoriat (FEDR)		Acțiunea 1.7 Dezvoltarea competențelor pentru specializare inteligentă și antreprenoriat
RSO2.1. Promovarea eficienței energetice și	Prioritate: 2. O regiune cu	Acțiunea 2.1 Îmbunătățirea eficienței energetice a clădirilor

„Proiect cofinanțat din Fondul Social European, prin Programul Operațional Capacitate Administrativă 2014-2020”





reducerea emisiilor de gaze cu efect de seră (FEDR)	localități prietenoase cu mediul și mai rezilientă la riscuri	publice (inclusiv a celor cu statut de monument istoric) și a cladirilor rezidențiale
RSO2.4. Promovarea adaptării la schimbările climatice și prevenirea riscurilor de dezastre și reziliență, pe baza unor abordări ecosistemice (FEDR)		Actiunea 2.2 - Consolidarea clădirilor publice vulnerabile la risc seismic (acțiune strategică) Actiunea 2.3. Dezvoltarea de perdele forestiere de-a lungul drumurilor județene
RSO2.7. Intensificare acțiunilor de protecție și conservare a naturii, a biodiversității și a infrastructurii verzi, inclusiv în zonele urbane, precum și reducerea tuturor formelor de poluare (FEDR)		Actiunea 2.4. Susținerea investițiilor pentru dezvoltarea infrastructurii verzi în zonele urbane, inclusiv prin valorificarea terenurilor publice neutilizate Actiunea 2.5 Susținerea investițiilor pentru dezvoltarea infrastructurii verzi în siturile Natura 2000
RSO2.8. Promovarea mobilității urbane multimodale sustenabile, ca parte a tranziției către o economie cu zero emisii de dioxid de carbon (FEDR)	Prioritate: 3. O regiune cu emisii de carbon reduse	Actiunea 3.1 Reducerea emisiilor de carbon în municipiile reședința de județ și zona lor funcțională prin investiții pentru dezvoltarea infrastructurii urbane curate (infrastructuri de transport, ciclism, material

„Proiect cofinanțat din Fondul Social European, prin Programul Operațional Capacitate Administrativă 2014-2020”



		<b>rulant, combustibili alternativi, culoare de mobilitate), bazate pe planurile de mobilitate urbana durabila</b>
RSO3.2. Dezvoltarea și ameliorarea unei mobilități naționale, regionale și locale sustenabile, reziliente la schimbările climatice, inteligente și intermodale, inclusiv îmbunătățirea accesului la TEN-T și a mobilității transfrontaliere (FEDR)	Prioritate: 4. O regiune accesibilă	Acțiunea 4.1 Investiții destinate reabilitării și modernizării infrastructurii rutiere de importanță regională pentru asigurarea conectivității la rețeaua TEN-T și creșterea siguranței traficului  Acțiunea 4.2 ITI Investiții destinate sistemului de transport public adaptat nevoilor, cerințelor actuale ale mediului și siguranței pasagerilor, coroborate cu infrastructura de acostare din arealul ITI DD
RSO4.2. Îmbunătățirea accesului la servicii și favorabile incluziunii și de calitate în educație, formare și învățare pe tot parcursul vieții prin dezvoltarea infrastructurii accesibile, inclusiv prin	Prioritate: 5. O regiune educată	Acțiunea 5.1 Dezvoltarea infrastructurii educaționale la nivelul învățământului preșcolar Acțiunea 5.2 Dezvoltarea infrastructurii educaționale la nivelul învățământului primar și secundar

*„Proiect cofinanțat din Fondul Social European, prin Programul Operațional Capacitate Administrativă 2014-2020”*



<p>promovarea rezilienței pentru educația și formarea la distanță și online (FEDR)</p>		<p><b>Acțiunea 5.3 Dezvoltarea infrastructurii educaționale la nivelul învățământului profesional și tehnic</b> Acțiunea 5.4 Dezvoltarea infrastructurii educaționale în învățământul universitar</p>
<p>RSO4.6. Creșterea rolului culturii și al turismului sustenabil în dezvoltarea economică, incluziunea socială și inovarea socială (FEDR)</p>		<p><b>Acțiunea 5.5 Dezvoltarea taberelor școlare / centrelor de agrement pentru copii și tineri</b></p>
<p>RSO5.1. Promovarea dezvoltării integrate și incluzive în domeniul social, economic și al mediului, precum și a culturii, a patrimoniului natural, a turismului sustenabil și a securității în zonele urbane (FEDR)</p>	<p>6. O regiune atractivă</p>	<p><b>Acțiunea 6.1 - Dezvoltare integrată (DUI) în zonele urbane prin regenerare urbană, conservarea patrimoniului și dezvoltarea turismului</b></p>
<p>RSO5.2. Promovarea dezvoltării locale integrate și incluzive în domeniul social, economic și al</p>		<p><b>Acțiunea 6.2 - Valorificarea potentialului turistic și conservarea patrimoniului în zone non-urbane</b></p>



mediului, precum și a culturii, a patrimoniului natural, a turismului sustenabil și a securității în alte zone decât cele urbane (FEDR)		
---	--	--

Astfel, **Programul Regional Sud-Est** este una dintre cele mai importante surse de finanțare pentru proiecte care au ca scop dezvoltarea turistică a orașului Babadag, conform obiectivelor strategice și specifice identificate în prezenta Strategie. Ne referim atât la finanțări destinate dezvoltării sectorului privat (IMM din sectorul HORECA), cât și la finanțări destinate proiectelor de investiții în infrastructura de turism și conexă, care pot fi accesate de către UAT Babadag: proiecte de conservare a naturii, a biodiversității și a infrastructurii verzi, sprijinirea dezvoltării infrastructurii taberelor școlare / centrelor de agrement pentru copii și tineri, proiecte de dezvoltare a infrastructurii educaționale - învățământul profesional și tehnic în vederea unei mai bune pregătiri a resurse umane locale pentru a fi absorbită în activitatea HORECA, proiecte de mobilitate urbană, în completarea celui aflat în implementare, dezvoltarea infrastructurii publice de turism, inclusiv accesul către obiective turistice, dezvoltarea patrimoniului istoric și cultural.

În tabelul de mai jos se pot vedea apelurile de finanțare relevante în acest sens. Vorbim despre apeluri de proiecte cu termen de lansare foarte rapid, respectiv anul 2023, și cu șanse mari de a produce efecte în următorii 5 ani.

*„Proiect cofinanțat din Fondul Social European, prin Programul Operațional Capacitate Administrativă 2014-2020”*





Nr crt	Domeniu	Denumire apel de finanțare	Obiectivele apelului de finanțare	Tipuri de intervenții	Buget total apel (euro)	Data estimată deschiderii apel	Data estimată de implementare a proiectelor
1.	IMM și antreprenoriat	Sprejinierea dezvoltării microîntreprinderilor	OS 1.3 Intensificarea creșterii durabile și a competitivității IMM-urilor și crearea de locuri de muncă în cadrul IMM-urilor, inclusiv prin investiții productive  Creșterea competitivității microîntreprinderilor	<ul style="list-style-type: none"> <li>• construcția/ modernizarea și extinderea spațiului de producție/servicii ale IMM-urilor;</li> <li>• dotare cu active corporale și necorporale;</li> <li>• activități privind economia circulară;</li> <li>• soluții pentru recuperarea și reutilizarea materiilor prime, materialelor și produselor prin reintroducerea în procesul principal de fabricație sau prin crearea de noi produse/servicii, pentru</li> </ul>	43.362.593	trim 2/2023	2023 - 2029

„Proiect cofinanțat din Fondul Social European, prin Programul Operațional Capacitate Administrativă 2014-2020”





2.	IMM și antreprenoriat	Sprrijinirea dezvoltarii microintreprinderilor din ITI Delta Dunarii	OS 1.3 Intensificarea creșterii durabile și a competitivității IMM-urilor și crearea de locuri de muncă în cadrul IMM-urilor, inclusiv prin investiții productive  Creșterea competitivității microîntreprinderilor din ITI Delta Dunării	dezvoltarea de noi activități economice necesare integrării în lanțurile valorice;	4.818.066	trim 2/2023	2023 - 2029
3.	IMM și antreprenoriat	Sprrijin pentru inovarea și creșterea competitivității IMM-urilor	OS 1.3 Intensificarea creșterii durabile și a competitivității IMM-urilor și crearea de locuri de muncă în cadrul IMM-urilor, inclusiv prin investiții		86.725.18 8	trim 3/2023	2024 - 2029

„Proiect cofinanțat din Fondul Social European, prin Programul Operațional Capacitate Administrativă 2014-2020”





			productive Creșterea competitivității IMM-uri			
4.	IMM și antreprenoriat	Sprijin pentru inovarea și creșterea competitivității IMM-urilor din ITI Delta Dunării	OS 1.3 Intensificarea creșterii durabile și a competitivității IMM-urilor și crearea de locuri de muncă în cadrul IMM-urilor, inclusiv prin investiții productive  Creșterea competitivității IMM-urilor din ITI Delta Dunării	9.636.132	trim 3/2023	2024 - 2029

„Proiect cofinanțat din Fondul Social European, prin Programul Operațional Capacitate Administrativă 2014-2020”





5.	Biodiversitate	Sprijin pentru dezvoltarea infrastructurii verzi in orase	OS 2.7 Intensificarea acțiunilor de protecției și conservare a naturii, a biodiversității și a infrastructurii verzi, inclusiv în zonele urbane, precum și reducerea tuturor formelor de poluare  Sprijin pentru dezvoltarea infrastructurii verzi in orase	<ul style="list-style-type: none"> <li>crearea/ extinderea/ modernizarea de spatii verzi din intravilanul localitatilor urbane - investitii atât asupra spațiilor verzi existente, cât și asupra unor terenuri dezafectate/abandonate/ degradate care sunt propuse a fi transformate în spații verzi definite de legislatia nationala:</li> <li>crearea/ extinderea/ modernizarea spatiilor verzi publice urbane cu acces nelimitat (parcuri, gradini, scuaruri publice etc)</li> <li>modernizarea parcuri/paduri urbane/paduri-parc si a parcurilor dendrologice</li> </ul>	1.820.274	trim 2/2023	2023 - 2029
6.	Biodiversitate	Sprijin pentru dezvoltarea infrastructurii verzi ubane din ITI Delta Dunarii	OS 2.7 Intensificarea acțiunilor de protecției și conservare a naturii, a biodiversității și a infrastructurii verzi, inclusiv în zonele urbane,		1.484.301	trim 2/2023	2023 - 2029

„Proiect cofinanțat din Fondul Social European, prin Programul Operațional Capacitate Administrativă 2014-2020”







			precum și reducerea tuturor formelor de poluare				
			Sprijin pentru dezvoltarea infrastructurii verzi urbane din ITI Delta Dunării				
7.	Biodiversitate	Sprijin pentru dezvoltarea infrastructurii verzi în siturile Natura 2000	OS 2.7 Intensificarea acțiunilor de protecție și conservare a naturii, a biodiversității și a infrastructurii verzi, inclusiv în zonele urbane, precum și reducerea tuturor formelor de poluare	<ul style="list-style-type: none"> <li>refacerea sistemelor ecologice și a habitatelor naturale prin lucrări de decolmatare și reconstrucție ecologică, intervenții fizice în vederea refacerii circulației naturale a apei și a zonelor cu habitate importante,</li> <li>reîmpădurirea/renaturare a suprafețelor în care vegetația naturală, inclusiv cea forestieră este degradată,</li> <li>perdele forestiere de protecție a brațelor și canalelor DD</li> </ul>	17.647.059	trim 3/2023	2024 - 2029
			Sprijin pentru dezvoltarea infrastructurii				

„Proiect cofinanțat din Fondul Social European, prin Programul Operațional Capacitate Administrativă 2014-2020”





			verzi în siturile Natura 2000	<ul style="list-style-type: none"> <li>marcarea și semnalizarea zonelor strict protejate și a zonelor tampon și implementarea unui sistem de monitorizare și informare</li> </ul>			
8.	Mobilitate urbană	Reducerea emisiilor de carbon în orașe bazate pe planurile de mobilitate urbană durabilă	<p>OS 2.8 Promovarea mobilității urbane multimodale durabile, ca parte a tranziției către o economie cu zero emisii de carbon</p> <p>Reducerea emisiilor de carbon în orașe bazate pe planurile de mobilitate urbană durabilă</p>	<ul style="list-style-type: none"> <li>modernizarea/dezvoltarea/extinderea sistemelor de transport public, inclusiv prin investiții în material rulant, mijloace de transport și infrastructura necesară acestora, inclusiv depouri, stații de autobuz/tramvai/troleibuz, stații intermodale pentru transportul public, soluții de tip park &amp; ride în zone limitrofe cu acces la transportul public de călători;</li> </ul>	25.835.920	trim 2/2023	2023 - 2029

„Proiect cofinanțat din Fondul Social European, prin Programul Operațional Capacitate Administrativă 2014-2020”





9.	Mobilitate urbană	Reducerea emisiilor de carbon in zonele urbane din ITI Delta Dunarii bazata pe planurile de mobilitate urbana durabilă	<p>OS 2.8 Promovarea mobilității urbane multimodale durabile, ca parte a tranziției către o economie cu zero emisii de carbon</p> <p>Reducerea emisiilor de carbon in zonele urbane din ITI Delta Dunarii bazata pe planurile de mobilitate urbana durabilă</p>	<ul style="list-style-type: none"> <li>• dezvoltarea de infrastructuri pentru combustibili alternativi</li> <li>• dezvoltarea sistemelor de management a mobilitatii urbane (management trafic, aplicatii trafic, e-ticketing etc)</li> <li>• modernizarea/dezvoltarea /extinderea infrastructurii pentru deplasări nemotorizate: dezvoltarea, extinderea infrastructurii pentru mersul cu bicicleta,</li> <li>• amenajarea de zone pietonale, zone semi-pietonale, introducerea de sisteme de bike-sharing, sisteme de monitorizare etc.</li> </ul>	21.067.32 4	trim 2/2023	2023 - 2029
10.	Educație	Sprijinirea dezvoltarii infrastructurii educationale - invatamantul profesional si tehnic	OS 4.2 Îmbunătățirea accesului la servicii și favorabile incluziunii și de calitate în educație,	<ul style="list-style-type: none"> <li>• intervenții în construcția, extinderea, modernizarea infrastructurii învățământului profesional și tehnic, inclusiv în sistem dual (cu excepția liceelor cu profil agricol),</li> </ul>	21.417.48 4	trim 3/2023	2024 - 2029

„Proiect cofinanțat din Fondul Social European, prin Programul Operațional Capacitate Administrativă 2014-2020”





			formare și învățare pe tot parcursul vieții prin dezvoltarea infrastructurii accesibile, inclusiv prin promovarea rezilienței pentru educația și formarea la distanță și online	dotarea atelierelor de practică (altele decât cele finanțate din PNRR), terenuri de sport din mediul urban și rural, inclusiv în teritoriul ITI Delta Dunării			
11.	Educație	Sprrijinirea dezvoltarii infrastructurii educationale - invatamantul profesional si tehnic, in ITI Delta Dunarii	OS 4.2 Îmbunătățirea accesului la servicii și favorabile incluziunii și de calitate în educație, formare și învățare pe tot parcursul vieții prin dezvoltarea infrastructurii accesibile, inclusiv prin promovarea rezilienței pentru		2.379.720	trim 3/2023	2024 - 2029

„Proiect cofinanțat din Fondul Social European, prin Programul Operațional Capacitate Administrativă 2014-2020”





			educația și formarea la distanță și online				
12.	Educație	Sprijinirea dezvoltării infrastructurii taberelor școlare / centrelor de agrement pentru copii și tineri	OS 4.6 Creșterea rolului culturii și al turismului sustenabil în dezvoltarea economică, incluziunea socială și inovarea socială	<ul style="list-style-type: none"> <li>modernizarea, reabilitarea și dotarea taberelor școlare/centre de agrement</li> </ul>	3.636.363	trim 3/2023	2024 - 2029
13.	Educație	Sprijinirea dezvoltării infrastructurii taberelor școlare / centrelor de agrement pentru copii și tineri în ITI Delta Dunării	OS 4.6 Creșterea rolului culturii și al turismului sustenabil în dezvoltarea economică, incluziunea socială și inovarea socială		5.000.000	trim 3/2023	2024 - 2029

„Proiect cofinanțat din Fondul Social European, prin Programul Operațional Capacitate Administrativă 2014-2020”





14.	Regenerare urbana	Regenerare urbana in orase - Dezvoltarea infrastructurii publice de turism, inclusiv accesul catre obiective turistice	OS 5.1 Promovarea dezvoltării integrate și incluzive în domeniul social, economic și al mediului, precum și a culturii, a patrimoniului natural, a turismului durabil și a securității în zonele urbane  Dezvoltare integrata a oraselor prin regenerare urbană, conservarea patrimoniului și dezvoltarea turismului	<ul style="list-style-type: none"> <li>• îmbunătățirea infrastructurii de turism, în special în zonele cu potențial turistic valoros; pot fi finanțate proiecte inovative de diversificare a serviciilor și activităților oferite turiștilor cu scopul creșterii accesibilității obiectivelor</li> <li>• dezvoltarea și punerea în valoare a stațiunilor turistice urbane, balneare și balneoclimaterice prin dezvoltarea infrastructurii turistice specifice, dezvoltarea și modernizarea infrastructurii de utilitate publică aferentă</li> <li>• conservarea, protecția, restaurarea și valorificarea durabilă a patrimoniului cultural și istoric, dezvoltarea serviciilor aferente (ex. restaurarea, consolidarea, etc, dotarea monumentelor istorice și</li> </ul>	10.665.505	trim 2/2023	2023 - 2029
15.	Regenerare urbana	Regenerare urbana in ITI Delta Dunarii - Dezvoltarea infrastructurii	OS 5.1 Promovarea dezvoltării integrate și incluzive în		8.696.947	trim 2/2023	2023 - 2029

„Proiect cofinanțat din Fondul Social European, prin Programul Operațional Capacitate Administrativă 2014-2020”





	<p>publice de turism, inclusiv accesul catre obiective turistice</p>	<p>domeniul social, economic și al mediului, precum și a culturii, a patrimoniului natural, a turismului durabil și a securității în zonele urbane</p> <p>Dezvoltare integrata a zonelor urbane din ITI Delta Dunarii prin regenerare urbană, conservarea patrimoniului și dezvoltarea turismului</p>	<p>patrimoniului cultural; construire/ modernizare / reabilitare / extindere / dotare clădiri cu funcții culturale etc)</p> <ul style="list-style-type: none"> <li>regenerarea urbană și securitatea spațiilor publice - activități de reabilitare integrată a spațiilor publice urbane (inclusiv infrastructura tehnico-edilitara aferenta) în zone precum: spatii din interiorul ansamblurilor de locuinte, zone de faleză, maluri, zone istorice, zone si cartiere rezidentiale localizate inclusiv în afara zonelor centrale, locuri de joaca pentru copii, scuaruri, pietonale, zone pietonale și semi-pietonale în afara zonelor centrale, piste de biciclete, mobilier urban, digitalizare smart, etc.</li> </ul>		
--	--	---	--	--	--

„Proiect cofinanțat din Fondul Social European, prin Programul Operațional Capacitate Administrativă 2014-2020”





16.	Turism	Dezvoltarea patrimoniului istoric si cultural din orase	<p>OS 5.1 Promovarea dezvoltării integrate și incluzive în domeniul social, economic și al mediului, precum și a culturii, a patrimoniului natural, a turismului durabil și a securității în zonele urbane</p> <p>Dezvoltare integrata a oraselor prin regenerare urbană, conservarea patrimoniului și dezvoltarea turismului</p>	<ul style="list-style-type: none"> <li>conservarea, protectia, restaurarea si valorificarea durabila a patrimoniului cultural, natural si istoric si dezvoltarea serviciilor aferente (ex. restaurarea, consolidarea, protecția, conservarea, extinderea și dotarea monumentelor istorice și a patrimoniului cultural; modernizarea / reabilitarea /</li> <li>extinderea / dotarea clădirilor cu funcții culturale, biblioteci, muzee, teatre); se are in vedere promovarea inițiativelor pentru conservarea/integrarea in specificul local, revizalizarea si promovarea activelor turistice traditionale.</li> </ul>	4.570.931	trim 2/2023	2023 - 2029
17.	Turism	Dezvoltarea patrimoniului istoric si cultural urban din ITI Delta Dunarii	OS 5.1 Promovarea dezvoltării integrate și incluzive în		3.727.263	trim 2/2023	2024 - 2029

„Proiect cofinanțat din Fondul Social European, prin Programul Operațional Capacitate Administrativă 2014-2020”







			<p>domeniul social, economic și al mediului, precum și a culturii, a patrimoniului natural, a turismului durabil și a securității în zonele urbane</p> <p>Dezvoltare integrată a zonelor urbane din ITI Delta Dunării prin regenerare urbană, conservarea patrimoniului și dezvoltarea turismului</p>			
--	--	--	---	--	--	--

„Proiect cofinanțat din Fondul Social European, prin Programul Operațional Capacitate Administrativă 2014-2020”





## O. MONITORIZAREA ȘI EVALUAREA IMPLEMENTĂRII

Se vor avea în vedere:

1. evaluarea ex-ante - necesară pentru o distribuire adecvată a resurselor, diagnosticare și prognoză;
2. evaluarea intermediară - necesară pentru a se determina dacă strategia adoptată și urmărită este cea mai eficientă și modul în care se poate optimiza prin intermediul managementului;
3. evaluarea ex-post - analizarea output-urilor, rezultatelor și al impactului implementării strategiei.

Informațiile activității de monitorizare și evaluare a implementării strategiei vor fi prezentate sub forma unui raport anual, în baza unui conținut cadru de raportare, structurat pe capitole relevante (ex: activități realizate în perioada de raportare, rezultate obținute, stadiul dezvoltării socio-economice în comparație cu perioada inițială, gradul de realizare a proiectelor propuse etc.).

Monitorizarea va consta în verificarea implementării activităților, proiectelor și programelor realizate, corelarea rezultatelor obținute cu obiectivele propuse, colectarea datelor necesare pentru popularea bazei de date a indicatorilor de monitorizare și evaluare etc. Această activitate contribuie la o îmbunătățire a coordonării proiectelor realizate în profil teritorial.

Resursele umane necesare vor fi constituite de angajații Primăriei Orașului Babadag, iar resursele financiare, materiale și informaționale vor fi puse la dispoziție de Primăria Orașului Babadag.

*„Proiect cofinanțat din Fondul Social European, prin Programul Operațional Capacitate Administrativă 2014-2020”*





## Bibliografie

Ordinul ministrului culturii nr. 2.828/2015, pentru modificarea anexei nr. 1 la Ordinul ministrului culturii și cultelor nr. 2.314/2004 privind aprobarea Listei monumentelor istorice, actualizată, și a Listei monumentelor istorice dispărute, cu modificările ulterioare din 24.12.2015

Repertoriul Arheologic Național (RAN)

Monografia orașului Babadag, Cintian Barbuleanu, 1998

<https://primariababadag.ro/orasul-babadag/monografia-orasului/>

Informații oferite de Centrul Național de Informare și Promovare Turistică Babadag  
<http://www.cniptbabadag.ro/>

OUG nr. 57 din 2019 - Codul administrativ

Legea nr. 115/2015 pentru alegerea autorităților administrației publice locale, pentru modificarea Legii administrației publice locale nr. 215/2001, precum și pentru modificarea și completarea Legii nr. 393/2004 privind Statutul aleșilor locali

<https://www.topfirme.com/>

Anuarul statistic al județului Tulcea 2021

Seriile TEMPO ale INSTITUTULUI NAȚIONAL DE STATISTICĂ  
<http://statistici.inse.ro:8077/tempo-online/>

*„Proiect cofinanțat din Fondul Social European, prin Programul Operațional Capacitate Administrativă 2014-2020”*





RAPORT DE MEDIU pentru obiectivul „ACTUALIZARE PLAN URBANISTIC GENERAL ȘI REGULAMENTUL LOCAL DE URBANISM Oraș Babadag, Județul Tulcea”

AGENDA LOCALĂ 21 - PLANUL LOCAL DE DEZVOLTARE DURABILĂ A ORAȘULUI BABADAG

Documentar foto - Centrul Național de Informare și Promovare Turistică Babadag

<http://www.cniptbabadag.ro/>

„STRATEGIA DE DEZVOLTARE TURISTICĂ A ORAȘULUI BABADAG 2023-2027” a fost elaborată de compania de consultanță SC STRATEGIC INVEST CAPITAL SRL, cu sprijinul Primăriei Orașului Babadag.

La elaborarea Strategiei au contribuit și o serie de colaboratori externi (reprezenți locali ai Serviciilor Publice Locale din subordinea Consiliului Local Babadag, reprezenți ai instituțiilor publice din domeniile sănătate, social, învățământ, cultură, culte, reprezenți ai ONG-urilor și societății civile, reprezenți ai sectorului privat).

*„Proiect cofinanțat din Fondul Social European, prin Programul Operațional Capacitate Administrativă 2014-2020”*

